

# TOPONÍMIA DELS POBLES VALENCIANS

**BENIDOLEIG**

**LA MARINA ALTA**



ACADEMIA  
VALENCIANA  
DE LLINGÜA



**AJUNTAMENT DE  
BENIDOLEIG**

ACADÈMIA VALENCIANA DE LA LLENGUA  
SECCIÓ D'ONOMÀSTICA

COORDINACIÓ I GESTIÓ  
Unitat de Recursos Tecnolingüístics

RECULL I TEXT  
Josepa Garcia i Rosselló

DISSENY  
Vicent Almar

MAQUETACIÓ I GRAFISME  
Guillermo Tomás Lull

© Acadèmia Valenciana de la Llengua

Col·lecció: Onomàstica i Toponímia  
Sèrie: Toponímia dels Pobles Valencians  
Benidoleig, 47

Editat per: Publicacions de l'Acadèmia Valenciana de la Llengua  
Av. de la Constitució, 284  
46019 València  
Tel.: 96 387 40 23  
Adreça electrònica: avl@gva.es

Amb la col·laboració de l'Ajuntament de Benidoleig

ISBN:84-482-3836-2  
Depòsit legal: V-3129-2004  
Impressió: Industrias Gráficas Ecir, SA  
produccion@ecir.com

[www.avl.gva.es](http://www.avl.gva.es)

## **BENIDOLEIG**

El terme municipal de Benidoleig, de 7,54 km<sup>2</sup>, se situa a l'extrem nord-est de la Marina Alta, entre el Seguili i la serra de Segària, en el curs baix del riu Girona. El poble es troba a 131 metres sobre el nivell del mar. Això i el fet d'estar situat en una posició resguardada propicien un clima molt agradable, amb una mitjana anual de temperatures de 16 graus.

La superfície es distribueix entre el pla i la muntanya, encara que amb altures poc considerables. Té el punt orogràfic més elevat al Seguili, que separa els termes de Benidoleig, Orba i Alcalalí.

Els benidolejans s'han dedicat tradicionalment a l'agricultura. Actualment el regadiu ha guanyat terreny al secà. Una altra font important d'ingressos prové del sector de servicis i del turisme residencial. Els cítrics havien tingut un paper decisiu en l'equilibri de l'economia de la comarca, però des dels anys setanta han deixat pas al turisme, i Benidoleig s'ha convertit en una alternativa a la massificació de la costa, ja que els turistes estrangers han sabut aprofitar la benignitat tèrmica del clima i el bon preu dels seus terrenys.

La població, uns 900 habitants, està agrupada principalment en el nucli urbà, però ha augmentat considerablement en les urbanitzacions.

En la cova de les Calaveres es troben testimonis del paleolític mitjà, de l'edat del bronze i assentaments del període ibèric. Les Plantades degueren oferir les condicions òptimes per a albergar una vila romana des del segle I fins al segle V. S'hi conservava el depòsit d'una premsa d'oli.

Els àrabs habitaren Benidoleig i també l'Alcúdia, una antiga alqueria actualment desapareguda. L'expulsió dels moriscs, decretada el 1609, fou nefasta per a la demografia i l'economia de la Marina. Immediatament s'inicià el procés repoblador dirigit pels senyors feudals. Els pagesos mallorquins s'assentaren en la comarca. Esta immigració s'explica pels tradicionals contactes amb estes terres i perquè Juan Sanz de Vilarragut, senyor de la baronia d'Olocau, era el virrei de Mallorca. Ara bé, a pesar de la redistribució de la població comarcal i l'aportació mallorquina, la reocupació del buit deixat pels moriscs va ser insuficient. El 1611 reben carta de poblament a Benidoleig set famílies mallorquines i quatre pegolines. El 1646 ja dominen els cognoms illencs (Ballester, Caselles, Far i Lull), que compartixen la major part dels habitants en l'actualitat.

La jurisdicció senyorial del lloc de Benidoleig pertanyia, amb la facultat prèvia del rei, a Joan Crisòstom Baltasar de Julià Figuerola i Munyós, baró de Fornà, Benimuslem i Pujol. En el segle XVI va ser propietat dels Cardona, i a finals del XVIII el senyor de Benidoleig era Pasqual Julià.

# BENIDOLEIG

## Orografia

Cova de Baix  
Cova de Dalt  
Cova de les Calaveres  
el Seguilí

Lloma de la Cova  
Tossal de Cendra  
Tossal Verd

## Hidrografia natural

Barranc de la Cova  
Barranc de la Fonteta  
Barranc de la Fonteta del Marqués  
Barranc de la Murta  
Barranc de la Parra

Barranc del Badall del Gat  
Barranc del Tender  
Font del Racó  
Fonteta del Marqués  
Riu Girona

## Hidrografia artificial

Motor de la Raconada  
Pou de Peris

Pou de les Plantades  
Pou de les Teuleres

## Poblament

Benidoleig  
Casa de Durà  
Urb. Aldea de las Cuevas

Urb. España la Vieja  
Urb. Rincón del Silencio

## Partides

el Pouet  
el Riuet  
el Seguilí  
els Pedregals  
els Pinarets

els Riuet  
la Cuixera  
la Faratxa  
la Rota  
la Sollarga

la Teulera  
les Alcúdiés  
les Buscanes  
les Coves

les Franques  
les Plantades  
les Rotes  
les Sollargues

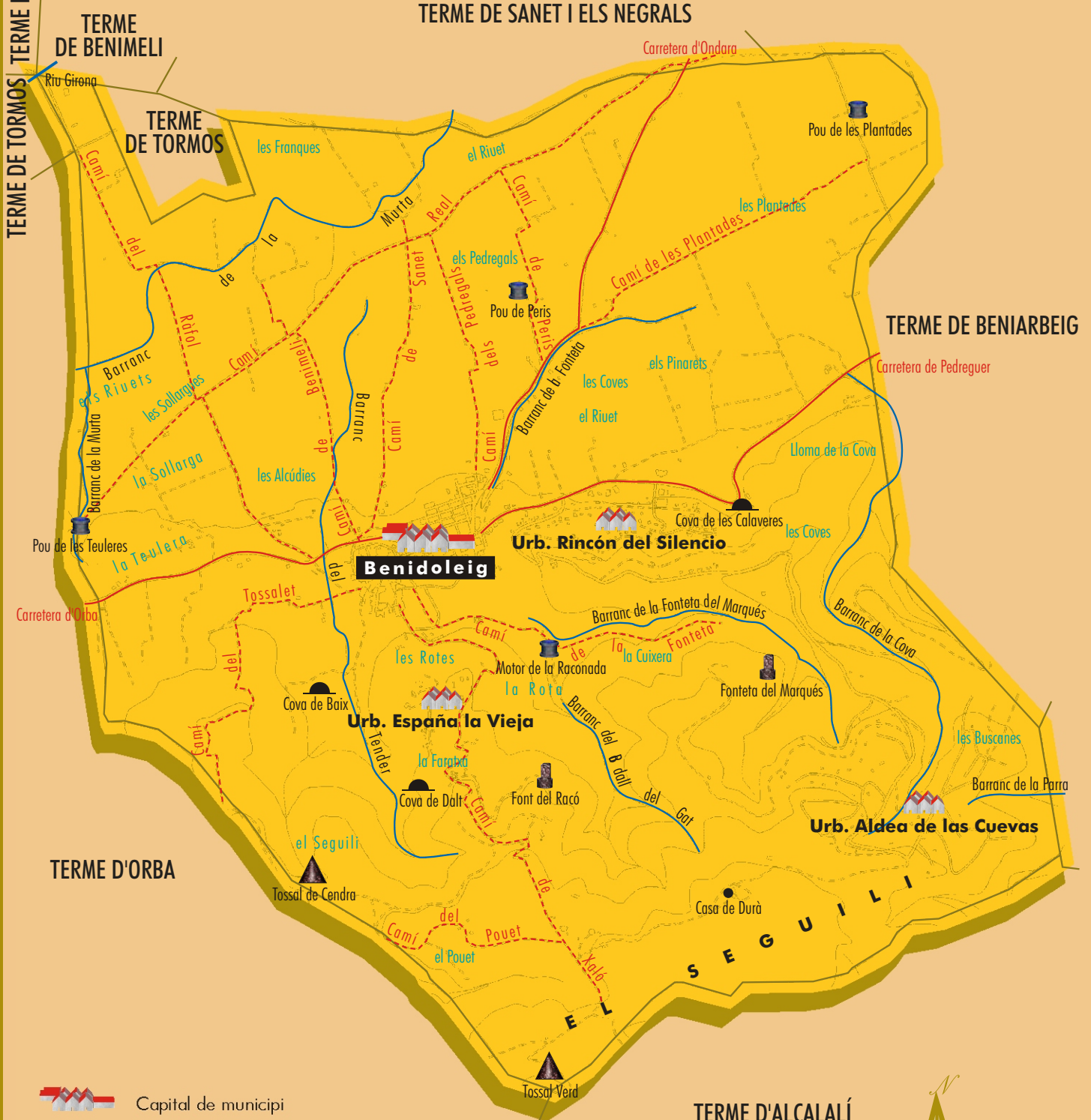
## **Vies de comunicació**













Camí de Benimeli  
Camí de la Fonteta  
Camí de les Plantades  
Camí de Peris  
Camí de Sanet  
Camí de Xaló  
Camí del Ràfol

Camí del Tossalet  
Camí dels Pedregals  
Camí Real  
Carretera d'Ondara  
Carretera d'Orba  
Carretera de Pedreguer

# Benidoleig


TERME DE TORMOS TERME DEL RÀFOL D'ALMÚNIA



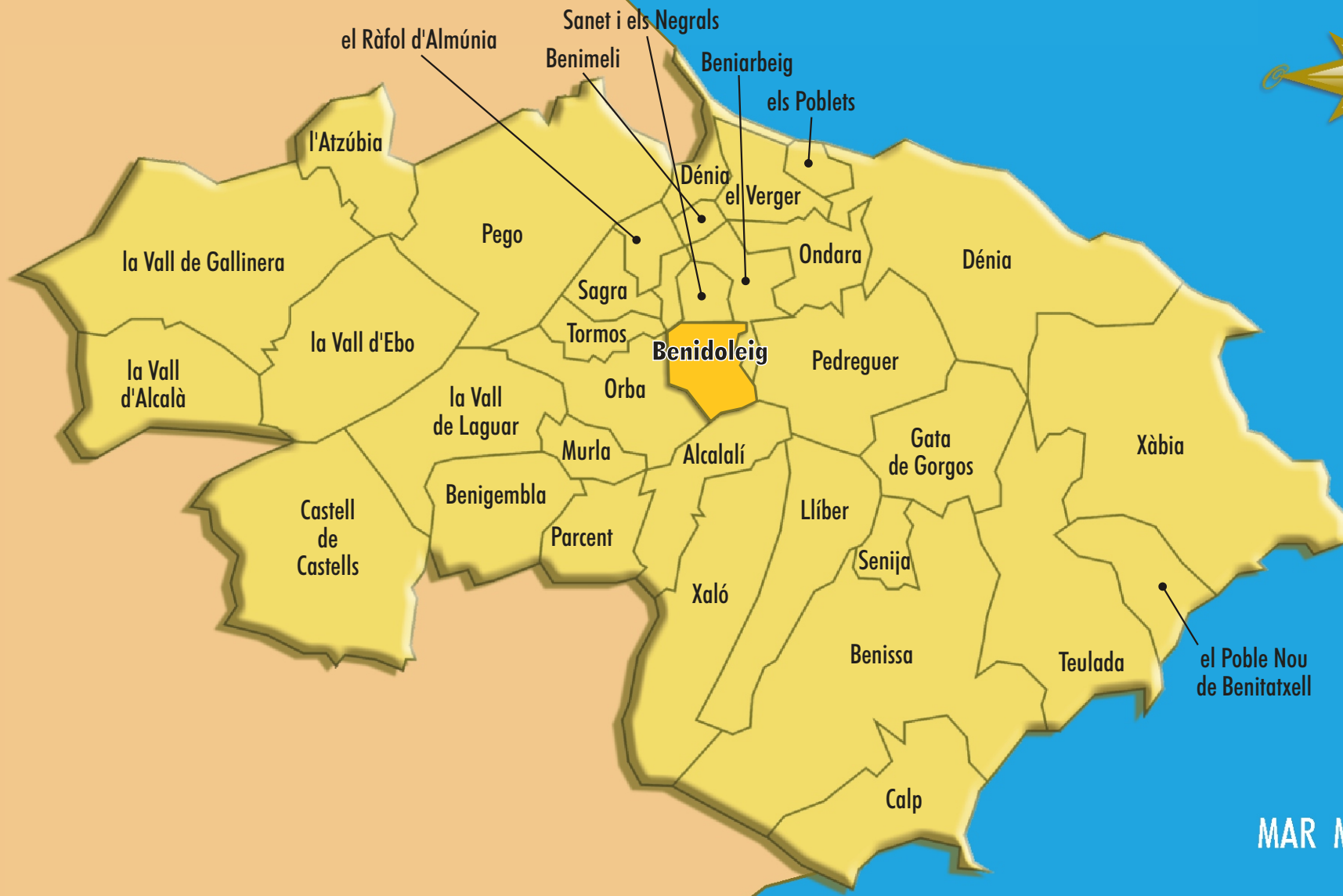

-  Capital de municipi
-  Nucli de població
-  Carretera
-  Camí, senda
-  Riu
-  Barranc
-  Mas, casa
-  Tossal
-  Cova
-  Pou
-  Font
-  Partida

**SERRA**

TERME D'ALCALALÍ



# La Marina Alta



MAR MEDITERRANI