

# TOPONÍMIA DELS POBLES VALENCIANS

---

**BENIFAIÓ**

**LA RIBERA ALTA**



ACADEMIA  
VALENCIANA  
DE LLINGÜA



**AJUNTAMENT  
DE BENIFAIÓ**

ACADÈMIA VALENCIANA DE LA LLENGUA  
SECCIÓ D'ONOMÀSTICA

COORDINACIÓ I GESTIÓ  
Unitat de Recursos Tecnolingüístics

RECULL I TEXT  
Joan-Josep Joan-Mompó i Rovira

DISSENY  
Vicent Almar

MAQUETACIÓ I GRAFISME  
Guillermo Tomás Lull

© Acadèmia Valenciana de la Llengua

Col·lecció: Onomàstica i Toponímia  
Sèrie: Toponímia dels Pobles Valencians  
Benifaió, 97

Editat per: Publicacions de l'Acadèmia Valenciana de la Llengua  
Av. de la Constitució, 284  
46019 València  
Tel.: 96 387 40 23  
Adreça electrònica: [avl@gva.es](mailto:avl@gva.es)

Amb la col·laboració de l'Ajuntament de Benifaió

ISBN: 84-482-4452-4  
Depòsit legal: V-4352-2006  
Impressió: Gràfiques Vimar, SL

[www.avl.gva.es](http://www.avl.gva.es)

## BENIFAIÓ

És un municipi de la comarca de la Ribera Alta, que es troba a 22 km de València i a 19 m sobre el nivell del mar. Actualment té 12.254 habitants. El terme municipal té forma trapezoïdal, bolcat cap a l'oest. La superfície del terme és pràcticament plana, amb una lleugera elevació cap al nord-est. El clima és mediterrani i els vents dominants són de llevant, tramuntana i ponent. Té una superfície de 20,1 km<sup>2</sup>. Creuen el terme municipal de nord a sud la N-340, així com els ferrocarrils de RENFE i de FGV. La vila està situada a la dreta de la carretera de València a Xàtiva per Alzira.

Les bones comunicacions han afavorit sempre l'activitat econòmica i el moviment humà. Benifaió disposa d'estació de ferrocarril i d'una xarxa de carreteres i camins que comuniquen la ciutat amb totes les poblacions veïnes i els punts neuràlgics més pròxims. L'activitat econòmica, centrada durant molts anys en la taronja, tendix a diversificar-se lentament cap als sectors secundari i terciari.

Les mostres més antigues de la presència humana en la zona més pròxima a Benifaió se situen en la serra de la Falaguera, prop de la font de l'Almaguer, dins del terme d'Alfarb. Estan formades per pintures rupestres llevantines i útils lítics datats entre el 10000 i el 8000 a. de C., en el període epipaleolític. Les següents en antiguitat són ja del neolític, entre el 2500 i el 1800 a. de C. En esta etapa els assentaments humans abandonen la zona muntanyenca i s'instal·len en zones planes. Les troballes són abundoses: ceràmica en les sitges de la Paridera, punta de fletxa de sílex en la partida del Pla de les Clotxes, o una destal de pedra a tocar del Benifaió actual. Durant l'edat del bronze, període que comprén del 1800 al 700 a. de C., els pobladors buscaran de nou les elevacions del terreny, i tornaran a la zona de la font de l'Almaguer, on hi ha dos poblats murallats amb vestigis ceràmics, molins de pedra i serres de sílex.

D'època romana data el vestigi més clar de població de l'actual Benifaió: es tracta d'unes construccions de caràcter rural que s'alçaven en un alteró menut, pròxim a la font de Mussa. Al costat de restes d'utilitat agrícola com àmfores i sitges, n'hi ha d'altres de caràcter decoratiu ben luxoses: mosaics, revestiments de marbre, sòcols i, fins i tot, banys de vapor. A prop, a la vora del camí de Benifaió a Catadau, s'han localitzat dos necròpolis romanes menudes, i en la mateixa font de Mussa, un altar de pedra dedicat al déu Mitra. Esta vila romana es va relacionar amb una altra ubicada en el mas dels Foresos, ja en el terme de Picassent.

Pel que fa a l'època de la dominació àrab, es creu que la població musulmana de Benifaió s'ubicava prop de les fonts de Mussa i de Xétxena; sembla confirmar-ho la proximitat de la torre de Mussa o de l'Horta, dels segles XI o XII, la qual formava part del cinturó defensiu de la ciutat de València i que potser realitzà la funció de torre-colomer. D'esta època prové

el nom de Benifaió, compost de l'element àrab *beni*, que significa 'fills', i el nom propi *Hayyu*: 'fills de *Hayyun*'.

Iniciada la conquesta cristiana, Jaume I el Conqueridor féu sengles aproximacions a Espioca (1233) i a Silla (1235). Tot i l'absència de dades, la tradició fixa la presa de l'alqueria de Benifaió per part del rei l'any 1237. Posteriorment, esta serà oferida en donació a cavallers de Barcelona, en reconeixement a l'ajuda militar dispensada al rei durant la conquesta cristiana. Ja a la mitat del segle XIV, el rei Pere el Cerimoniós confiscà al llavors senyor de Benifaió, Bertomeu Matoses, les possessions per haver-se-li rebel·lat durant les guerres unionistes i les vengué a Maria Lladró de Vidaure. El mateix monarca ordenava el 1376 la reparació de la torre de la Plaça, construcció dels segles XI i XII, que tingué funció defensiva i de vigilància de les alqueries pròximes i de la ciutat de València.

Ja en el segle XV Benifaió constituïa un xicotet nucli urbà al voltant d'una modesta església gòtica que depengué eclesiàsticament d'Espioca fins que este lloc quedà despoblat. El 1520 pertanyia a Miquel Jofré. Segurament les repercussions de l'expulsió dels moriscs van propiciar que Miquel Falcó de Belaochaga comprara el poble i vinculara Benifaió com a baronia amb caràcter agnàtic, amb facultat reial prèvia, l'any 1612. Els Falcó, barons de Benifaió, residiran en la casa palau adossada a la torre, que encara mostra el seu escut. Més tard, sense renunciar als seus drets sobre el poble, es desplaçaran a València i a la cort de Madrid a la recerca de càrrecs polítics i socials importants.

El segle XVIII aportarà creixement i millores a la població. Així, l'antiga església, ruïnosa i xicoteta, cedirà el seu lloc a una altra d'estil renaixentista, ornamentada amb importants pintures, imatges i escultures. Al mateix temps, s'acabarà la prolongació de la séquia Real del Xúquer fins a Albal, cosa que millorarà l'agricultura de la població, tradicionalment de secà.

A principi del segle XIX Benifaió mostra signes evidents de prosperitat. Però les revoltes antifeudals provocaran diversos aldarulls i s'arribarà, fins i tot, a picar l'escut dels Falcó de la casa palau. L'any 1852 s'inaugura el tram de ferrocarril que unix Benifaió i València, i el 1872 el poble queda lliure dels gravàmens feudals, amb la qual cosa deixarà d'anomenar-se *de Falcó* i passarà a anomenar-se *Benifaió d'Espioca*.

Benifaió tenia, al començament del segle XX, 4.000 habitants. La població ha anat augmentant constantment, a pesar que últimament ha acusat un recés. Les millores municipals al llarg d'este període, no obstant això, són evidents: nou cementeri municipal (1925), llavador (1926), mercat municipal i grup escolar (1929), xàrcia d'aigua potable i camp d'esports (1957), pavimentació de carrers (1960), naixement d'una incipient activitat industrial i cooperativista, construcció d'habitatges de caràcter social (anys 60 i 70), institut (1984), llar del jubilat i planta potabilitzadora (1991), pavelló cobert (1992), restauració de la torre de la Plaça (1996) i inauguració del centre cultural (1999).

## ELEMENTS FÍSICS I PARTIDES

### Hidrografia natural

Barranc de la Belenguera	Barranc Vell
Barranc de la Gaia	Clotxes
Barranc de la Torre	Font de la Torre
Barranc de les Covetes (o dels Huit Ulls)	Font de Mussa
Barranc de Nebot	Font de Xétxena
Barranc del Corral de Gadea	Font del Vicari
Barranc del Tramusser	Font Nova

### Hidrografia artificial

Canal Xúquer-Túria	Motor de Sant Miquel
Canet del Rajolar	Motor de Sant Rafael (de la Paridera)
Comporta	Motor de Sant Rafael (de Xétxena)
Depòsit d'aigua	Motor de Serra
Fesa de Climent (o del Bovalar)	Motor del Carrero
Fesa de la Mocarra	Motor del Corretger
Fesa del Passet i del Canyar	Motor del Manyà
l'Assarb	Motor dels Pedrenyals
Motor	Séquia del Molí Vell
Motor de Carlos	Séquia del Romaní
Motor de la Concepció	Séquia Real del Xúquer
Motor de Montanyana	Séquia Rojosa
Motor de Robert	
Motor de Sant Joan Baptista	

### Partides

Campellos	el Pinar Gran
el Bovalar	el Pla de les Clotxes
el Canyar	el Roll
el Coll Roig	el Ruedo
el Fondó	el Tollo
el Motarró	el Tomaset

els Escopalls  
els Pedrenyals  
l'Almaguer  
l'Almassereta  
la Barranconada Alta  
la Barranconada Baixa  
la Belenguera  
la Gamasseta  
la Llegua  
la Mocarra  
la Mocarra Alta  
la Mocarra Fonda

la Mocarreta  
la Mota  
la Paridera  
la Peira  
la Raval  
la Sisena  
la Torre  
les Covetes  
Montanyana  
Rojosa  
Vallejos  
Xétxena

## **PRESENCIA HUMANA**

### **Poblament**

Barraca Roja  
Benifaió  
Casa Blanca  
Casa de Carod  
Casa de Garcia  
Casa de l'Acòlit  
Casa de l'Havanero  
Casa de la Calça  
Casa de Librada  
Casa de Llàcer  
Casa de Morote  
Casa de Pastilla  
Casa de Pla  
Casa de Santamaria  
Casa de Sanç (o del Frigorífic)  
Casa de Vidal  
Casa del Comte  
Casa del Dentista  
Casa del Manyà  
Casa del Maro

Casa del Mestre  
Casa del Militar  
Casa del Motorista de Gai  
Casa del Papelero  
Casa del Sucre  
Casa del Tio Perlito  
Casa del Tonyiner  
Casa del Veterinari  
Caseta d'Ezequiel  
Caseta d'Ojeda  
Caseta de Camilo  
Caseta de Canyot  
Caseta de Fort  
Caseta de la Gutiérrez  
Caseta de Mompó  
Caseta de Pedra del Panyero  
Caseta de Puceta  
Caseta de Romualdo  
Caseta de Topo  
Caseta del Pintor

Caseta dels Dos Pins  
Caseta dels Xuferos  
Colònia Sant Pere  
Colònia Santa Anna  
Corral de l'Allero  
el Xaparral  
Finca de l'Americà  
Finca de la Marquesa de Caro  
Gorrioto  
Hort d'Aguilar  
Hort d'Ametla  
Hort d'Esparsa  
Hort de Bèrnia  
Hort de Don Pedro  
Hort de Gai  
Hort de Greus (o de l'Apotecari)  
Hort de l'Alemaný  
Hort de la Canals  
Hort de Miralles  
Hort de Prefaci  
Hort de Romay  
Hort del Cubà  
Hort del Palmito  
Hort del Sucre  
la Bassa del Tronc  
Molí dels Ferrans  
Molí Vell

Quadra de Bayarri (dels Pedrenyals)  
Quadra de Bayarri (de Campellos)  
Quadra de Fidel  
Quadra de Justetet  
Quadra de Lamada  
Quadra de Reyes  
Quadra de Romaguera  
Quadra de Vaquer  
Quadra de Ximola  
Quadra del Carrussero  
Terrassana de Ciprià  
Terrassana de la Barragola  
Terrassana de la Carrussera  
Terrassana de Mig Ou  
Terrassana de Raga  
Terrassana de Sanguino  
Terrassana de Teodoret  
Terrassanes de Puceta  
Urb. El Pla de les Clotxes  
Venta dels Huit Ulls  
Venta Nova (o de Pep i Toni)  
Vil·la Eloïna  
Vil·la Perlita  
Xalet de Botella  
Xalet de Manent  
Xalet de Seguer  
Xalet de Serra

## VIES DE COMUNICACIÓ I ALTRES LLOCS D'INTERÉS

### Vies de comunicació

Assagador de la Paridera  
Assagador de Montanyana  
Assagador Real d'Andalusia  
Camí de Benifaió a Alginet  
Camí de Bèrnia  
Camí de l'Almassereta (o dels  
Braçals)  
Camí de l'Hort d'Aguilar

Camí de l'Hort de l'Alemaný  
Camí de l'Hort del Cubà  
Camí de l'Imperi  
Camí de la Barranconada  
Camí de la Belenguera  
Camí de la Casa de Fava  
Camí de la Casa de l'Apotecari  
Camí de la Casa del Comte

Camí de la Casa del Maro  
Camí de la Caseta de Canyot  
Camí de la Gamasseta (o del  
Motarró)  
Camí de la Marcel·lina  
Camí de la Marjal  
Camí de la Mocarra  
Camí de la Paridera (o de l'Hort  
de Prefaci)  
Camí de la Peira  
Camí de la Pujada Blanca  
Camí de la Raval  
Camí de la Senda de Villalba  
Camí de les Covetes  
Camí de Montanyana  
Camí de València (o de Picassent)

Camí del Barranc del Fondó  
Camí del Bovalar  
Camí del Braçal del Bovalar  
Camí del Canyar  
Camí del Molí Vell  
Camí del Passet  
Camí del Pont d'Auzina  
Camí del Rajolar  
Camí del Roll  
Camí dels Escopalls  
Camí dels Pedrenyals  
Carretera Comarcal de València a  
Xàtiva  
Carretera d'Alfarb  
Ferrocarril València-Cartagena  
FGV


### **Altres llocs d'interés**

Antic rajolar  
Baixador de la Font de l'Almaguer  
Cementeri  
Col·legi  
Cooperativa  
Discoteca  
Eres de Robert  
Eres del Trullars  
Fàbrica de guix  
Figuera  
Fusteria  
Garrofera  
Granja  
Granja de Biedman  
Granja de Carota  
Granja de Germán  
Granja de Villar  
Granja ecològica  
Indústria alimentària  
Indústria de l'automòbil  
Instal·lacions esportives

Institut  
Laguerstrèmia  
Magatzem de Carabasso  
Magatzem de coets  
Magatzem de Piles  
Magatzem de Roquetes  
Morera  
Nau industrial  
Om  
Palmera  
Parc forestal  
Pinadeta de Don Eduardo  
Polígon Industrial Font de Mussa  
Restaurant  
Restes romanes  
Sequer d'Espert  
Serradora  
Torre de Mussa  
Viver  
Xop



# Elements físics i partides



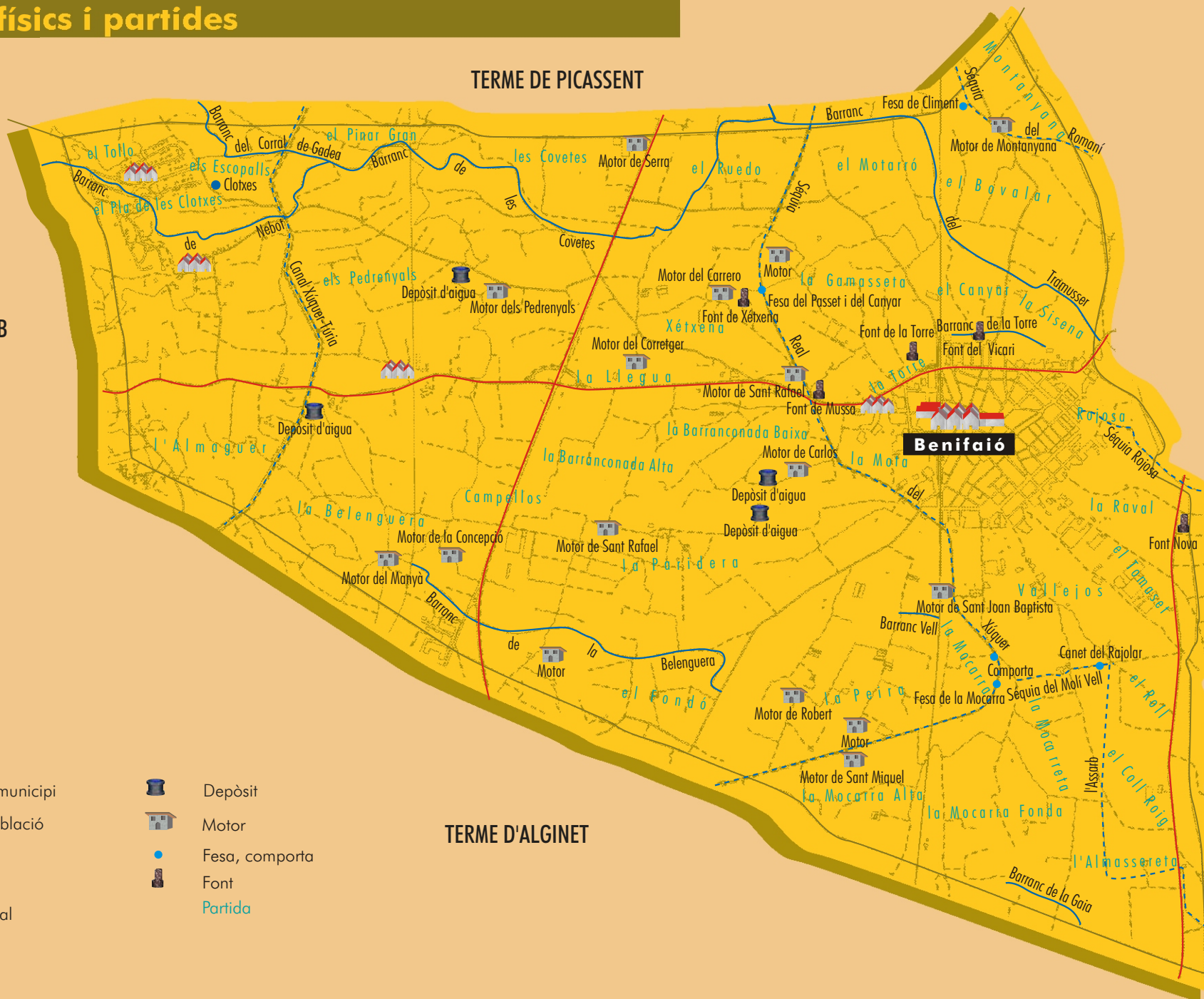
TERME D'ALFARB

TERME DE PICASSENT

TERME D'ALGINET

TERME D'ALMUSSAFES


TERME DE SOLLANA



-  Capital de municipi
-  Nucli de població
-  Riu
-  Barranc
-  Séquia, canal
-  Carretera
-  Clotxa

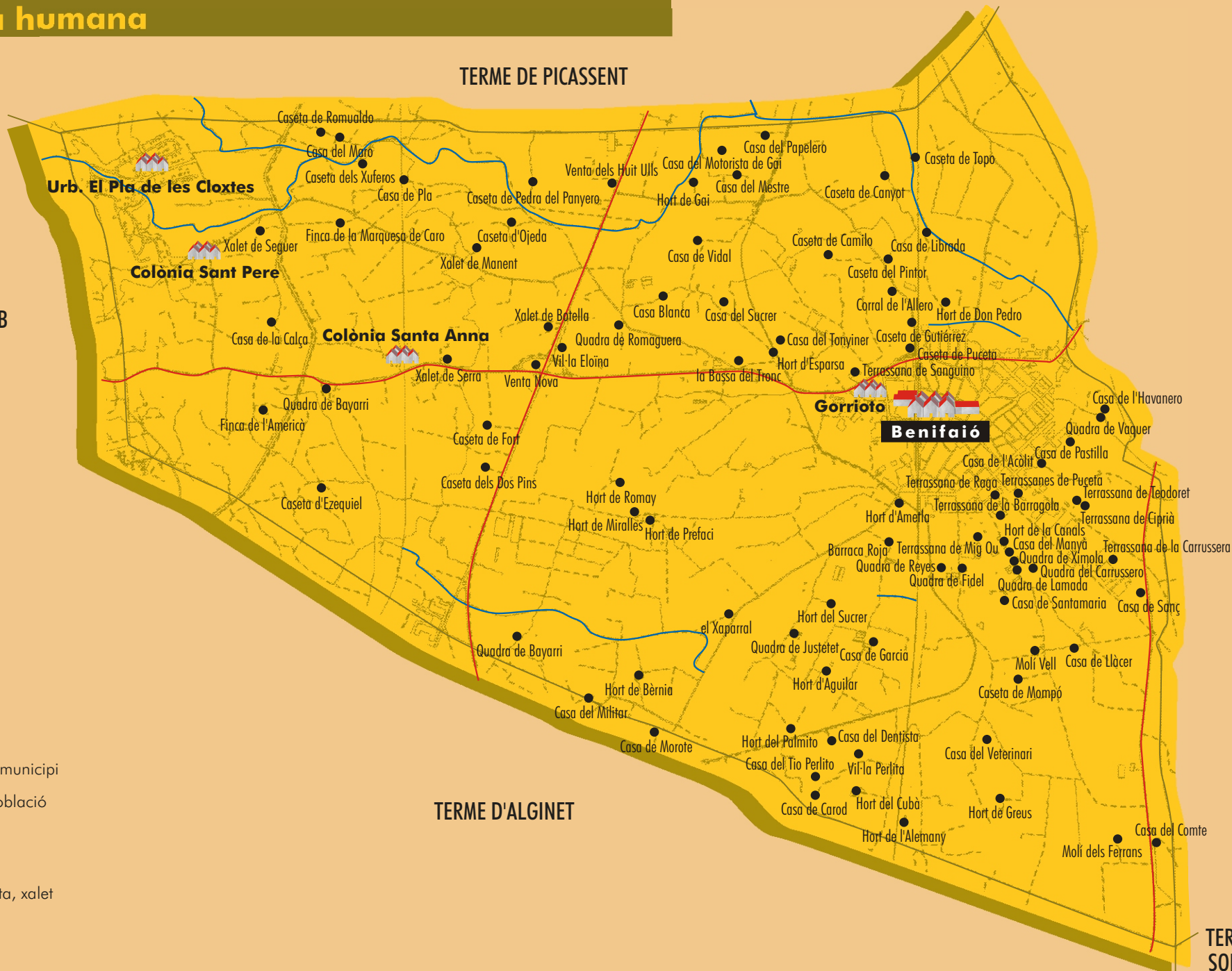
-  Depòsit
-  Motor
-  Fesa, comporta
-  Font
-  Partida

# Presència humana




TERME DE PICASSENT

TERME D'ALFARB




TERME D'ALMUSSAFES

-  Capital de municipi
-  Nucli de població
-  Barranc
-  Carretera
-  Casa, caseta, xalet

TERME D'ALGINET

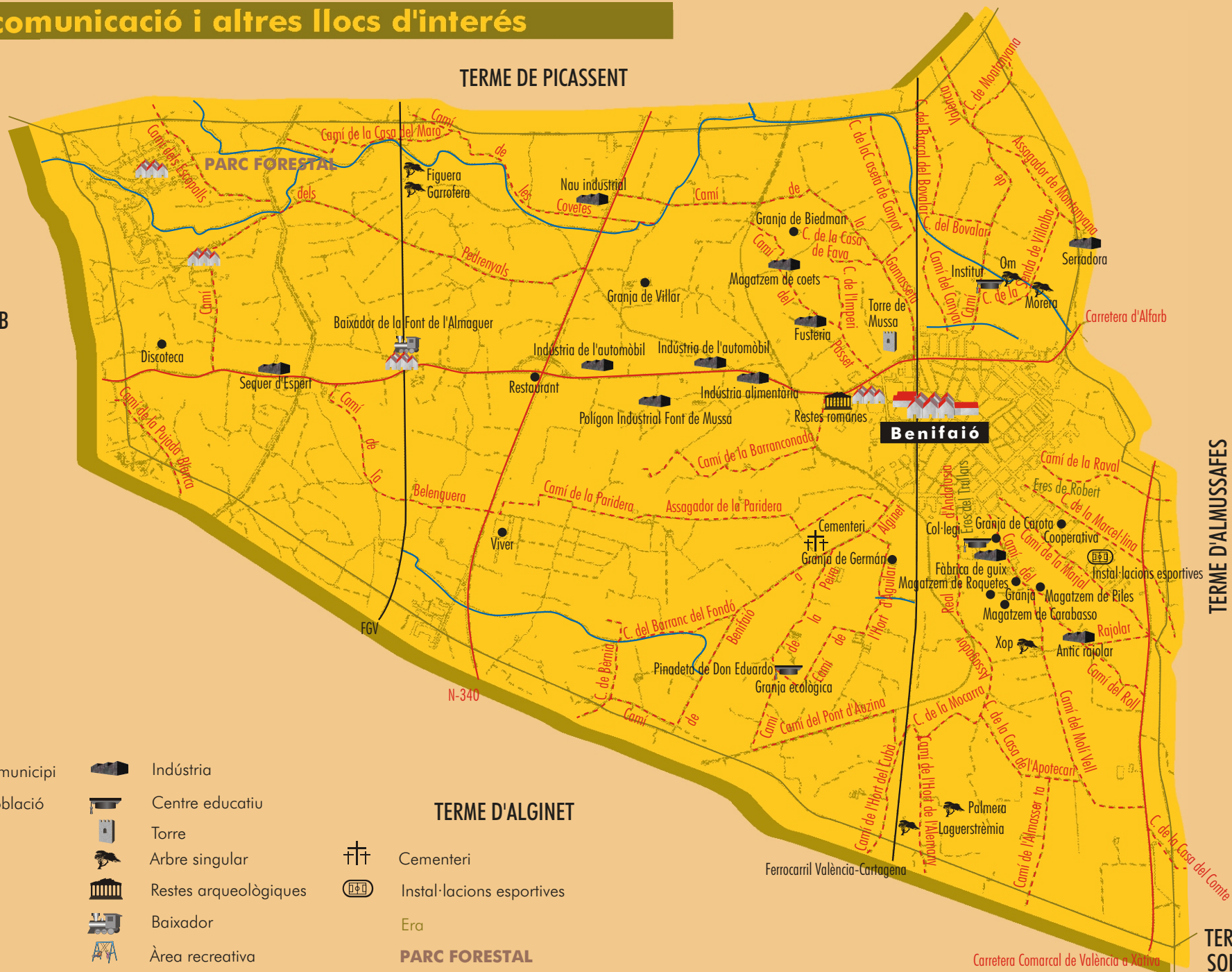
TERME DE SOLLANA

# Vies de comunicació i altres llocs d'interés



TERME D'ALFARB

TERME DE PICASSENT



TERME D'ALMUSSAFES

TERME DE SOLLANA

-  Capital de municipi
-  Nucli de població
-  Barranc
-  Camí
-  Carretera
-  Ferrocarril
-  Casa
-  Indústria
-  Centre educatiu
-  Torre
-  Arbre singular
-  Restes arqueològiques
-  Baixador
-  Àrea recreativa

-  Cementeri
-  Instal·lacions esportives
-  Era
- PARC FORESTAL**

TERME D'ALGINET

Carretera Comarcal de València a Xàtiva