

TOPONÍMIA DELS POBLES VALENCIANS

COTES

LA RIBERA ALTA



ACADEMIA
VALENCIANA
DE LA LLINGÜA



AJUNTAMENT
DE COTES

ACADÈMIA VALENCIANA DE LA LLENGUA

SECCIÓ D'ONOMÀSTICA

COORDINACIÓ I GESTIÓ
Unitat de Recursos Lingüísticotècnics

RECULL I TEXT
Dionís Seguí Penadés
Pedro Gabriel Martínez Muro

DISSENY
Vicent Almar

MAQUETACIÓ I GRAFISME
Guillermo Tomás Lull

© Acadèmia Valenciana de la Llengua

Col·lecció: Onomàstica
Sèrie: Toponímia dels Pobles Valencians
Cotes, 167

Editat per: Publicacions de l'Acadèmia Valenciana de la Llengua
Av. de la Constitució, 284
46019 València
Tel.: 96 387 40 23
Adreça electrònica: avl@gva.es

Amb la col·laboració de l'Ajuntament de Cotes

ISBN: 978-84-482-5818-4

Depòsit legal: V-863-2013

Impressió:  gràfiques **vimar** 

Alcanta de Pego, 11 • Tel. 96 199 43 30 • Picanya • València

www.avl.gva.es

COTES

El municipi de Cotes, de 405 habitants, es troba al sud de la comarca de la Ribera Alta, en l'anomenada pel botànic Cavanilles vall de Càrcer o vall Farta, per la riquesa de l'horta i dels arrossars. El nucli urbà, amb una altitud de només 33 metres sobre el nivell del mar, es troba ubicat al nord-est del terme, al costat del riu de Sellent. El terme municipal té una extensió de 6,1 km²; la part est del terme és pràcticament plana, mentres que la part oest, on es troben alguns contraforts del Montot (419 m), és un poc més muntanyenca. Limita al nord amb el terme municipal d'Antella; a l'oest, amb el de Sumacàrcer i el de Xella; al sud, amb els d'Anna i Sellent, i a l'est, amb el de Càrcer. La part nord-est del terme està dominada pel riu Xúquer i pel riu de Sellent.

Els habitants de Cotes s'han dedicat sempre a l'agricultura: antigament, al cultiu de l'arròs, i a partir de mitjan segle XX, al dels cítrics, font de riquesa de tota la comarca. La indústria i els servicis a penes tenen rellevància, ja que els coters treballen majoritàriament en el camp i en els magatzems de cítrics de la zona.

Els primers antecedents històrics de la població ens la presenten com un lloc de 248 habitants situat en l'arxiprestat d'Alberic. Era sens dubte una alqueria musulmana, que en el Llibre de Repartiment es va anomenar *Cota*, que significa 'roca', i després *Blanes*, que era el cognom d'un dels propietaris. El lloc va pertànyer a diversos senyors, entre els quals es troba l'abat de la cartoixa d'Escaladei, el qual el va rebre en donació del rei Jaume I el 1238, amb el palau senyorial, unes cases d'atovó i alguns edificis. També consten dades històriques en l'Arxiu del Regne de València, en la sèrie «Títols i alienacions I», foli 119, dins del fons de la Reial Cancelleria, on es parla d'una «llicència per a edificar un molí a Cotes», atorgada pel rei Jaume II d'Aragó, de Sicília, de Mallorca i de València i comte de Barcelona, amb data 16 de febrer del 1292, al senyor Lope Sancho de Rufos, i de la venda del lloc amb data 17 de febrer del 1419, que van fer Andreu Giménez Doris i la seua muller, Joana, a València, a favor de Jaume Castellà, per 75.000 sous; després, el poble va passar, successivament, a pertànyer a diversos senyors: als Pallarés, als Artés i als Blanes, que el vinclaren; en este moment el poble va passar a dir-se Cotes de Blanes. Per herència passà als Palafoix, marquesos d'Ariza, i últimament als Arteaga, ducs de l'Infantat.

Diversos terratrémols (especialment el de 1748) i inundacions procedents del riu Xúquer i del riu de Sellent (la de 1864 va ser una de les més fortes) van destruir la localitat en diverses ocasions, però sempre s'ha

reconstruït; la inundació més recent va tindre lloc l'any 1982, amb el desbordament i ruptura de l'embassament de Tous.

Les festes se celebren els dies 28 i 29 de setembre, en honor a sant Isidre i sant Miquel Arcàngel, patró del lloc.

ELEMENTS FÍSICS

Orografia

Cova de la Moneda
el Montot

la Lloma
Pla del Montot

Hidrografia natural

Barranc de la Nava
Barranc de la Pinada
Barranc de les Clotxes
Barranc de Sant Joan
Barranc de Sant Miquel

Barranc del Montot
Barranc Fondo
Riu de Sellent
Riu Xúquer

Hidrografia artificial

Braçal de la Carrasca
Braçal de la Cubella
Braçal de la Plaça
Braçal del Llavador
Canal General del Palmeral
Escalona Morta
Motor de Sant Ambròs

Pou de Sant Miquel
Pou del Saragossà
Séquia d'Escalona
Séquia de Carcaixent
Séquia Mare
Séquia Nova

PRESENÇA HUMANA

Poblament

Casa Blanca
Casa d'Hipòlit
Casa de la Carrasca
Caseta de l'Estanquer
Caseta del Llumener
Caseta del Mellat

Corral de Momblanch
Cotes
el Molí de Cotes
Hort de Palau
Hort del Saragossà
Hort dels Moliners

Partides

el Bancal Roig
el Clot del Negre
el Palmeral
el Racó
el Racó de Català
els Alters
els Fossarets

l'Arcadeta de Xella
l'Illa de Ferrer
la Cubella
la Goleta
la Lloma
la Séquia Nova
les Bassetes

Vies de comunicació

Camí d'Hipòlit
Camí d'Indhoval
Camí de Gaspar
Camí de l'Arcadeta de Xella
Camí de l'Era de Puça
Camí de l'Illa de Ferrer
Camí de la Barqueta
Camí de la Casa Blanca
Camí de la Casa de la Carrasca
Camí de la Cubella
Camí de la Pedrera
Camí de la Riba
Camí de la Séquia Nova
Camí de la Travessera del
Montot

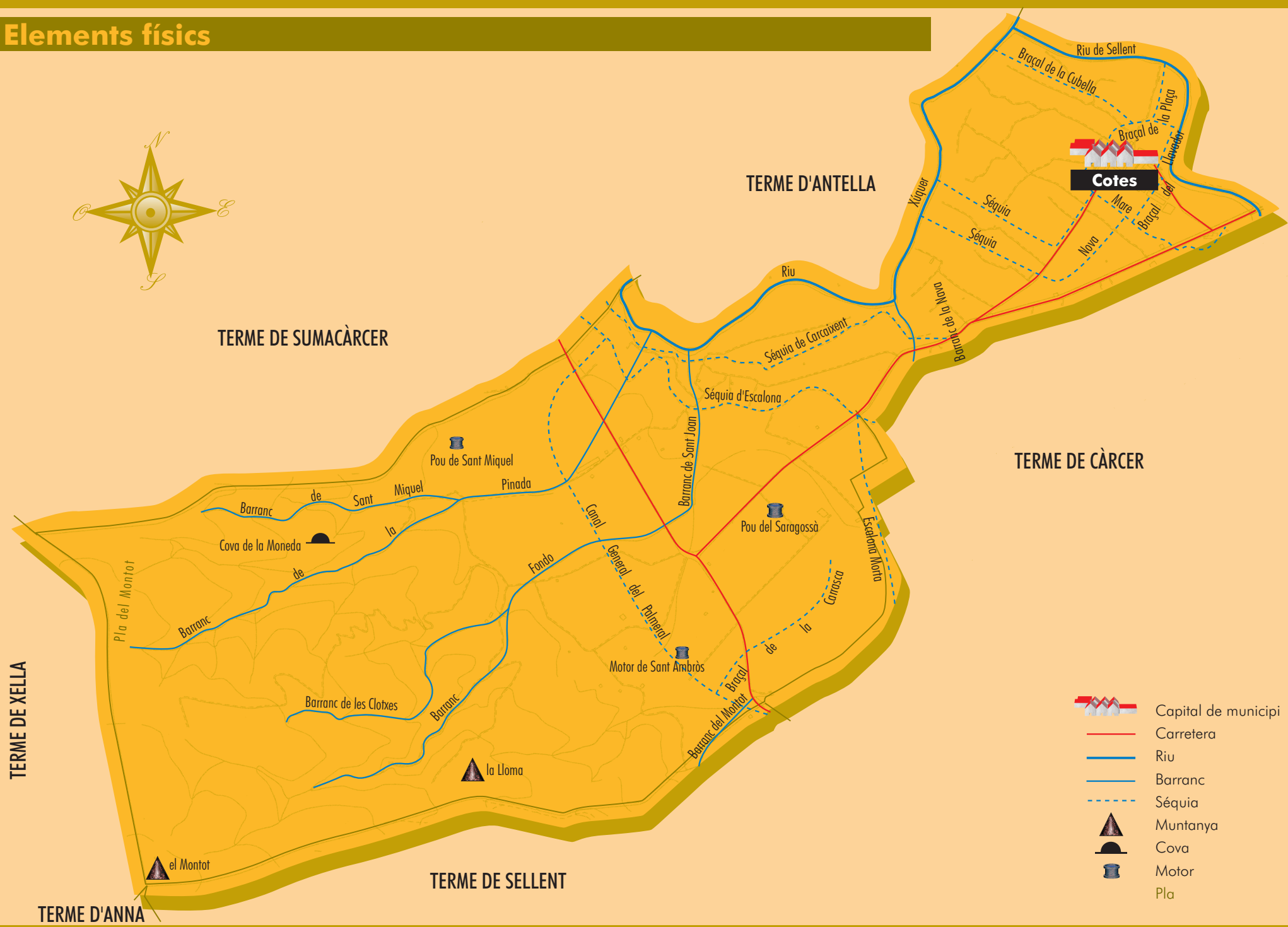

Camí de les Figueres de
Parranda
Camí del Cap de Terme
Camí del Cementeri
Camí del Corral de Momblanch
Camí del Pou de Sant Miquel
Camí del Racó
Camí dels Alters
Camí dels Caçadors
Camí dels Fossarets
Camí Vell de Sumacàrcer
Carretera de Càrcer
Carretera de Cotes
Carretera de Sellent
Carretera de Sumacàrcer

Altres llocs d'interés

cementeri
instal·lacions esportives

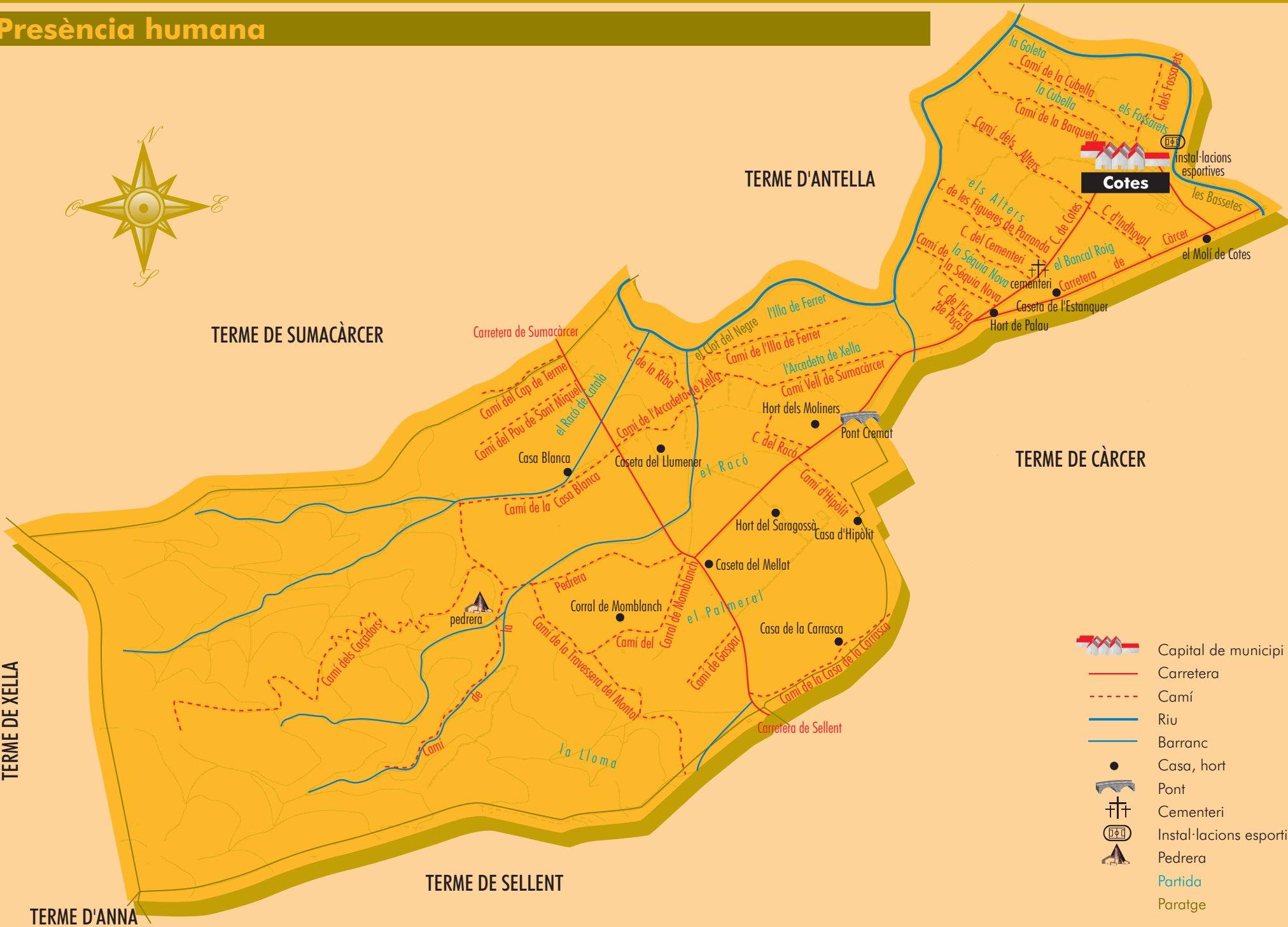

pedrera
Pont Cremat

Elements físics



-  Capital de municipi
-  Carretera
-  Riu
-  Barranc
-  Sèquia
-  Muntanya
-  Cova
-  Motor
-  Pla

Presència humana



-  Capital de municipi
-  Carretera
-  Camí
-  Riu
-  Barranc
-  Casa, hort
-  Pont
-  Cementeri
-  Instal·lacions esportives
-  Pedrera
-  Partida
-  Paratge