

# TOPONÍMIA DELS POBLES VALENCIANS

---

IBI

L'ALCOIÀ



ACADEMIA  
VALENCIANA  
DE LLINGÜA



AJUNTAMENT  
D'IBI

ACADÈMIA VALENCIANA DE LA LLENGUA  
SECCIÓ D'ONOMÀSTICA

COORDINACIÓ I GESTIÓ  
Unitat de Recursos Tecnicolingüístics

RECALL I TEXT  
Jaume Climent de Benito

DISSENY  
Vicent Almar

MAQUETACIÓ I GRAFISME  
Guillermo Tomás Lull

© Acadèmia Valenciana de la Llengua

Col·lecció: Onomàstica i Toponímia  
Sèrie: Toponímia dels Pobles Valencians  
Ibi, 37.

Editat per: Publicacions de l'Acadèmia Valenciana de la Llengua  
Av. de la Constitució, 284  
46019 VALÈNCIA  
Tel.: 96 387 40 23  
Adreça electrònica: [avl@gva.es](mailto:avl@gva.es)

Amb la col·laboració de: Ajuntament d'Ibi.

ISBN: 84-482-3747-1  
Depòsit legal:  
Impressió:

## IBI

El terme d'Ibi, situat dins de la foia de Castalla, en la comarca de l'Alcoià, abraça una extensió de 60,4 km<sup>2</sup> i té aproximadament 21.250 habitants. Geogràficament, està enclavat en la zona muntanyosa del nord de la província d'Alacant. El nucli urbà es troba a una altitud de 816 metres sobre el nivell del mar, en la falda d'un tossal, ubicació que permet que les millors terres siguen aprofitades per a l'agricultura, ja que el terme conté una gran extensió de muntanya, especialment en la part centre, nord, nord-est, sud i sud-est; no obstant això, per l'est hi ha una obertura que permet la comunicació amb Alcoi, i per l'oest el terreny és més pla, cosa que possibilita la connexió amb Onil i Castalla.

La localitat d'Ibi es caracteritza per un creixement de l'activitat econòmica que revela una falta d'harmonia entre l'agricultura i la industrialització. Fins als anys cinquanta, l'agricultura, de secà, amb oliveres, ametlers i cereals, suposava el mitjà de subsistència primordial, juntament amb activitats tradicionals com l'elaboració de gelat, producte derivat de l'arrelada fabricació de gel, ja en el segle XVI, en els pous de neu (o neveres).

D'esta manera, el poble, per aconseguir la seua supervivència, s'adapta a l'espai físic i a la climatologia, caracteritzada anys (o segles) arrere per l'abundància de pluja i de nevades. D'una banda, el nucli urbà se situa en la part alta de la muntanya i es deixen les terres més fèrtils per a l'agricultura; d'una altra, s'exploten econòmicament l'aigua i la neu. Així, l'aprofitament de les cabaloses aigües dels rius i barrancs es manifesta en la construcció de molins, destinats a obtindre farina, oli o paper, i de la neu s'obté gel i gelat. Este últim és conegut internacionalment pel nom *La Ibensè*.

No obstant això, des de principis de segle, ja s'entreveia un canvi econòmic i social a causa de les fàbriques de joguets, que han permés conèixer Ibi com el *centre espanyol del joguet*. A partir dels anys cinquanta, esta dedicació es va convertir en la principal del poble i va atraure una quantitat ingent d'immigrants, cosa que va ocasionar un creixement desmesurat del nucli urbà durant els anys seixanta i setanta. A hores d'ara l'activitat industrial, ja consolidada com demostra l'existència de diversos polígons industrials, es troba cada vegada més diversificada, sobretot en activitats vinculades al metall i al plàstic.

Des del punt de vista històric, a Ibi es localitzen restes del bronze, ibèriques, romanes, musulmanes i medievals. Antigament el terme estava constituït per un grup d'alqueries davall la dominació musulmana, que, en el segle XIII, amb Jaume I, van ser dominades pels cristians; amb això, Ibi va passar a ser controlat per diversos senyors feudals fins que es va convertir en un carrer dependent de Xixona, de la qual es va independitzar en 1629, amb l'atorgament del títol de vila reial per part de Felip IV.

## OROGRAFIA I PARATGES

### Orografia

Alt de Daroca  
Alt de Santa Maria  
Alt del Palomaret  
Altet de Campos  
Altet de Moltó  
Altet de Saco  
Altet dels Argamells  
Cabeç de Barberà  
Cabeç de Barret  
Cabeç de Bornai (o de Vicedo)  
Cabeç de Castelló  
Cabeç de Corbó  
Cabeç de Domingo  
Cabeç de Guillem (o de Foideres)  
Cabeç de l'Ermita  
Cabeç de la Camarera  
Cabeç de la Creu  
Cabeç de la Donzella  
Cabeç de la Gavarnera  
Cabeç de Miralles (o Pinaret de Miralles)  
Cabeç de Sant Miquel  
Cabeç de Santa Llúcia  
Cabeç del Canyo  
Cabeç del Mal Any  
Cabeç del Pla de Sempere  
Cabeç del Quartel  
Cabeç Ras  
Cabeç Redó  
Cabeç Roig  
Cabecet de la Fabriqueta  
Cabecet de les Gerres  
Cabecet de València  
Cabecet del Reconco  
Cabecet del Roglà  
Cabecet Roig  
Cabeçot de Catifa  
Carena de Cantó  
Coll del Barber  
Colladet Roig  
Collado de l'Alcaid  
Collado del Quartel  
Costera de la Bassa  
Costera del Gorgàs  
Cova de la Massoga  
Cova de la Moneda  
Cova del Pastor  
Cova dels Cauets  
Cova Llarga  
Coves d'Almarra  
Coves de l'Areneta (o de la Terreta)  
Coves del Despartidor  
Coveta de la Regalíssia  
el Cabeçó  
el Carrascal de la Font Roja  
el Carrell dels Pans  
el Castellet  
el Colladar  
el Cremat  
el Fondet del Mig  
el Menejador (o Cabeç del Menejador)  
el Pilar de Ximo  
el Pinet de Pujafèlix (o Pujafèlix)  
el Pla del Ginebral  
els Cabeçols  
els Pans dels Moros  
els Ports  
Foia de la Fàbrica  
Foietta de les Ànimes  
Fondo de l'Alfàs  
l'Escaleta

la Buitrera  
la Monja (de la Serra d'Ibi)  
la Monja (de la Serra del Carrascal)  
la Teixera  
les Llomes  
les Revoltes (o Portet de les Revoltes)  
Lloma del Barber  
Lloma Plana (de Foideres)  
Lloma Plana (de les Donzelles)  
Lloma Plana (de Bischoi)  
Morret del Barber  
Pla de les Simes  
Pla del Simarro  
Planet de València  
Penya Alfafara  
Penya de l'Hedra  
Penya de la Figuera  
Penya de Pina

Penya de Vicedo  
Penya del Calbo  
Penya del Despartidor  
Penya del Grau  
Penya Foradada  
Penya Roja  
Penyes del Racó Vell  
Penyeta de l'Àguila  
Planet de la Creu  
Serra d'Ibi  
Serra de Bischoi  
Serra de Quiterio  
Serra de Sant Miquel  
Serra del Carrascal  
Serra del Quartel  
Serra dels Barrancons  
Serra Grossa  
Simes del Simarro  
Simeta de Pujafèlix

## **Paratges**

Cantallops  
Canyones  
el Bancal Pla  
el Canalís  
el Descansador  
el Galer  
el Nevador  
el Parat  
el Serrallo  
els Lloberos (o els Lloberets)

la Boquera  
Racó d'Almarra  
Racó de la Maciana  
Racó de les Rates  
Racó dels Campos  
Solana de Bischoi  
Solana de Campos  
Solana de Foideres  
Solana de Sant Pasqual

## HIDROGRAFIA I PARTIDES

### Hidrografia natural

Barranc de Barberà	Barranc dels Argamells
Barranc de Barret	Barranc dels Cauets
Barranc de Berlandí	Barranc dels Cirers
Barranc de Biscoi	Barranc dels Molins
Barranc de Campo Frío	Barranc Fondo
Barranc de Canyones	Barranquet de Santa Maria de Coca
Barranc de Daroca	el Gorgàs
Barranc de Foiaderes	els Barrancons
Barranc de Foies Blanques	Font d'Anselmo
Barranc de Guillem	Font de Barberà
Barranc de l'Aracil	Font de Campo Frío
Barranc de l'Ermita	Font de Corbó
Barranc de l'Horteta	Font de Felip
Barranc de la Boquera	Font de Foiaderes
Barranc de la Camarera	Font de l'Albarzeret
Barranc de la Foia de la Fàbrica	Font de l'Alegria
Barranc de la Gavarnera	Font de l'Horta Vella
Barranc de la Pedrera	Font de l'Horteta
Barranc de la Penyeta de l'Àguila	Font de la Devesa
Barranc de les Figueres	Font de la Fabriqueta
Barranc de les Raboses (o del Rabosí)	Font de la Palafanga
Barranc de les Rates	Font de la Pileta
Barranc de les Sevillanes (o de Sevillana)	Font de la Taula Redona
Barranc de Quico la Neu	Font de les Capitanes
Barranc de Santa Maria	Font de Sant Pasqual
Barranc de Soteta	Font de Santa Maria
Barranc del Bovalar	Font de Santa Maria de Peidró
Barranc del Canyo	Font del Carrascal
Barranc del Carrascal	Font del Mas de Cantó
Barranc del Corral de Martí	Font del Racó d'Almarra
Barranc del Gorgàs	Font del Safareig Nou
Barranc del Pinaret	Font del Sargaret
Barranc del Pla de Sempere	Font del Sixto
Barranc del Sixto	Font del Sopalmo
	Font del Teularet
	Font dels Garcies

Font Negra  
la Cascada  
Rambla de la Gavarnera

Rambleta Seca  
Riu d'Ibi  
Riuet de les Caixes

## **Hidrografia artificial**

Bassa de Regants (o del Llavador)  
Bassa del Ferro  
Bassa Redona  
Pantinet de Barberà  
Pantinet de l'Horteta  
Pantinet de la Devesa  
Pantinet de la Font del Sopalmo  
Pantinet de la Font dels Garcies  
Pantinet de la Pileta

Pantinet de la Sénia  
Pantinet del Despartidor  
Pantinet del Minat Vell  
Pantinet del Pla de Sempere  
Pou de Neu de la Font de l'Alegria  
Pou de Neu de Sirvent  
Pou de Neu del Barber  
Pou de Neu del Canyo  
Pou de Neu del Simarro

## **Partides**

Biscai (o els Biscois)  
el Carrascal  
els Alamins (o l'Alamí)  
els Campos  
els Plans  
els Sargarets  
Foiaderes  
Foies Blanques  
l'Alfàs (o els Alfassos)  
la Canal  
la Capellania  
la Devesa (o les Deveses)

les Daroques (o Daroca)  
les Donzelles (o la Donzella)  
les Fernoves (o Fernova)  
les Foietes  
les Hortes  
les Pinoses  
les Rambles  
les Retures  
Sant Pasqual i Serafines  
Santa Maria  
Terròs

## **PRESENCIA HUMANA**

### **Poblament**

Biscai de Sant Antoni (o Biscoiet)  
Biscai Nou  
Campets de Payà

Campos de Dalt  
Campos de l'Escaleta  
Campos de Pindorro

Campos de Sello  
Casa Blanca  
Casa de Canàries  
Casa de la Senyora Àngela  
Casa de Peladilla  
Casa del Plantiu  
Casa del Rei  
Casa del Tiny  
Casa Nova  
Caseriu de Rialles  
Caseta de Buenos Aires  
Caseta de Contramina  
Caseta de Gil  
Corral de Martí  
Daroqueta  
el Carrascal d'Anselmo  
el Carrascal de Jeroni el Vermell  
el Carrascal de Juan Pablo  
el Pla de Beltrà  
el Pla de Bornai  
el Pla de Campaneta  
el Pla de Fèlix  
el Pla de Sempere  
el Teularet  
Fernova l'Alta  
Fernova la Gran  
Fervoveta  
Foiaderetes  
Ibi  
l'Horta del Pont  
la Donzella de Coca  
la Donzella de Torisses  
la Donzelleta (o la Donzelleta del Barber)  
la Fabriqueta  
la Rambla de Molina  
Mas de Barberà  
Mas de Barret  
Mas de Berlandí  
Mas de Biscoi  
Mas de Campos  
Mas de Castelló (o de Campo Frío)  
Mas de Corbó  
Mas de Daroca  
Mas de Felip  
Mas de Foiaderes  
Mas de Foies Blanques  
Mas de Fuente Viva  
Mas de Giravela  
Mas de l'Alamí  
Mas de l'Alfàs  
Mas de l'Ermita  
Mas de l'Horteta  
Mas de la Capellania  
Mas de la Gavarnera  
Mas de la Lloma  
Mas de la Pileta  
Mas de la Riba Roja  
Mas de la Senieta  
Mas de Perfecto  
Mas de Santa Maria  
Mas de Terròs  
Mas de Torretes  
Mas del Canyo Nou  
Mas del Canyo Vell  
Mas del Madrigal  
Mas del Pilar  
Mas del Pla d'Onil  
Mas del Reconco  
Mas del Regalo  
Mas del Retiro  
Mas del Safareig Nou  
Mas del Safareig Vell  
Mas del Sargaret  
Mas del Secanet  
Mas del Sopalmo  
Mas del Ventorrillo  
Mas dels Argamells  
Maset del Diable  
Santa Maria de Coca  
Santa Maria de Sixto  
Santa Marieta (o Santa Maria de Peidró)



Venteta dels Cuernos

Villalobos

### **Vies de comunicació**

Assagador de Terròs  
Assagador del Camí Vell de Xixona  
Camí de Foiaderes  
Camí de la Boquera  
Camí de la Devesa  
Camí de Sant Pasqual  
Camí del Carrascal  
Camí del Sopalmo  
Camí Vell d'Onil

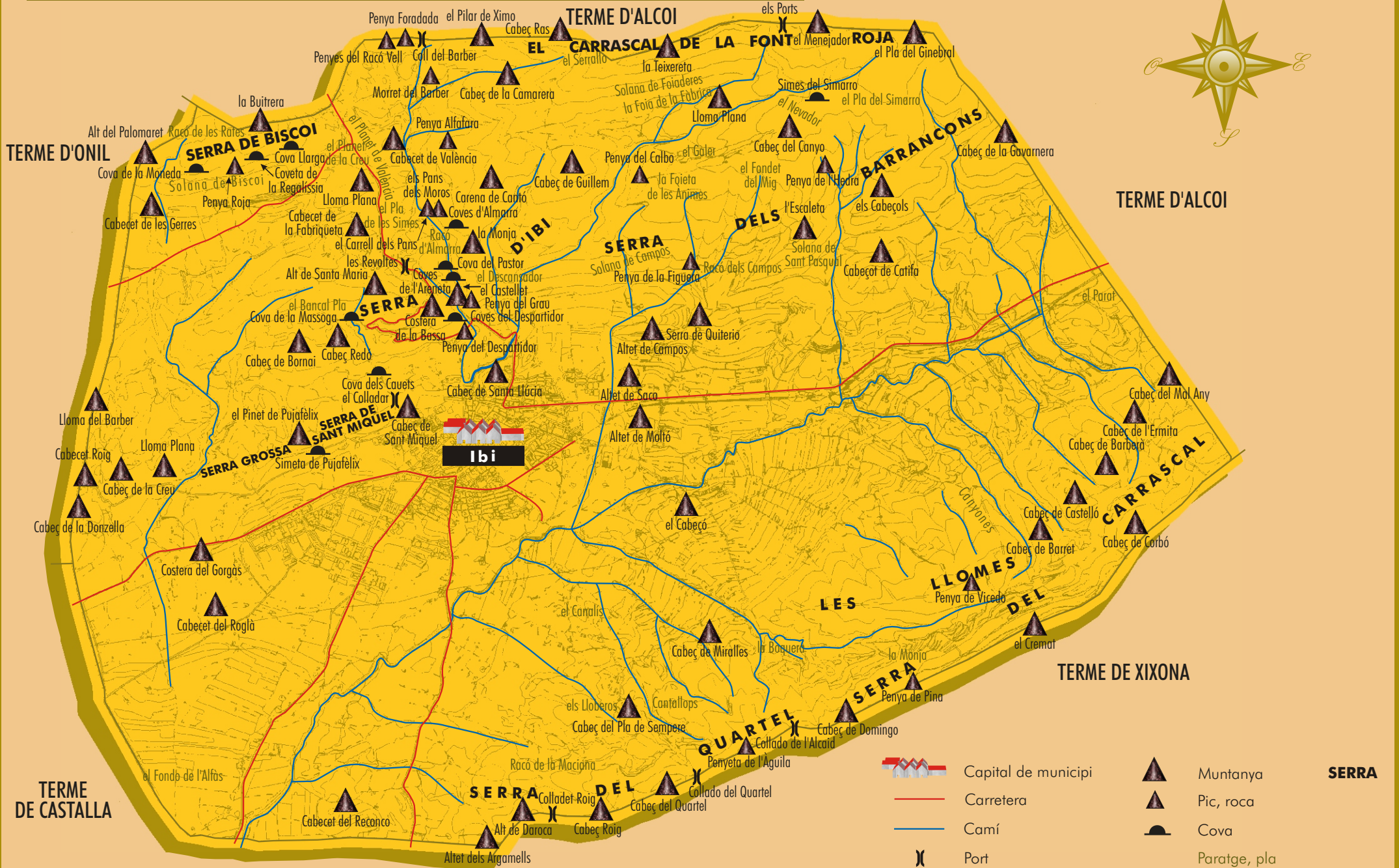
Camí Vell de Castalla  
Carretera d'Alcoi  
Carretera d'Onil  
Carretera de Banyeres  
Carretera de Sant Vicent  
Carretera de Tibi  
Carretera de Villena  
Vereda de les Travesseres

### **Altres llocs d'interés**

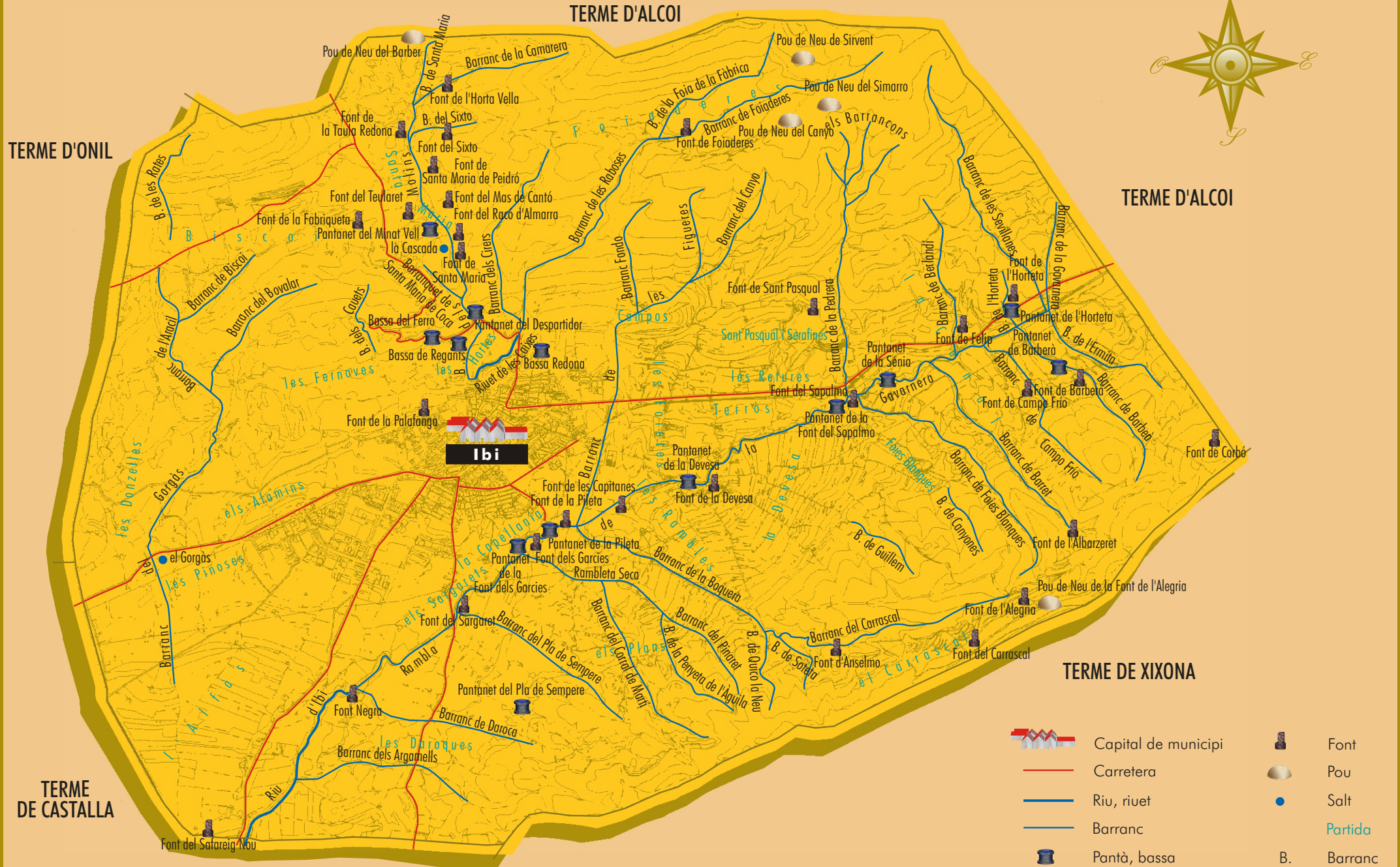
Camp de tir  
Castell Vell  
Castell Vermell  
Cementeri  
Ermita de Sant Miquel  
Ermita de Sant Pasqual  
Ermita de Santa Llúcia  
les Antenes  
Llavador de Baix (o de Malalts)  
Llavador de Dalt  
Molí de la Penya  
Molí de la Tia Roseta  
Molí de Llapissera (o el Molí Nou)  
Molí de Paper  
Molí de Petuta (o del Cup)

Molí del Vicari  
Parc Natural de la Font Roja  
Pedrera de Sant Pasqual  
Polígon Industrial Casa de Pau  
Polígon Industrial El Derramador  
Polígon Industrial L'Alfàs  
Polígon Industrial L'Alfàs II  
Polígon Industrial Mas del Retiro i  
la Casa Nova  
Pont de la Pileta  
Pont de Picó  
Refugi de l'Albarzeret  
Xop Blanc  
Zona d'Espelai Barranc dels Molins  
Zona d'Espelai Sant Pasqual

# Orografia i paratges




# Hidrografia i partides



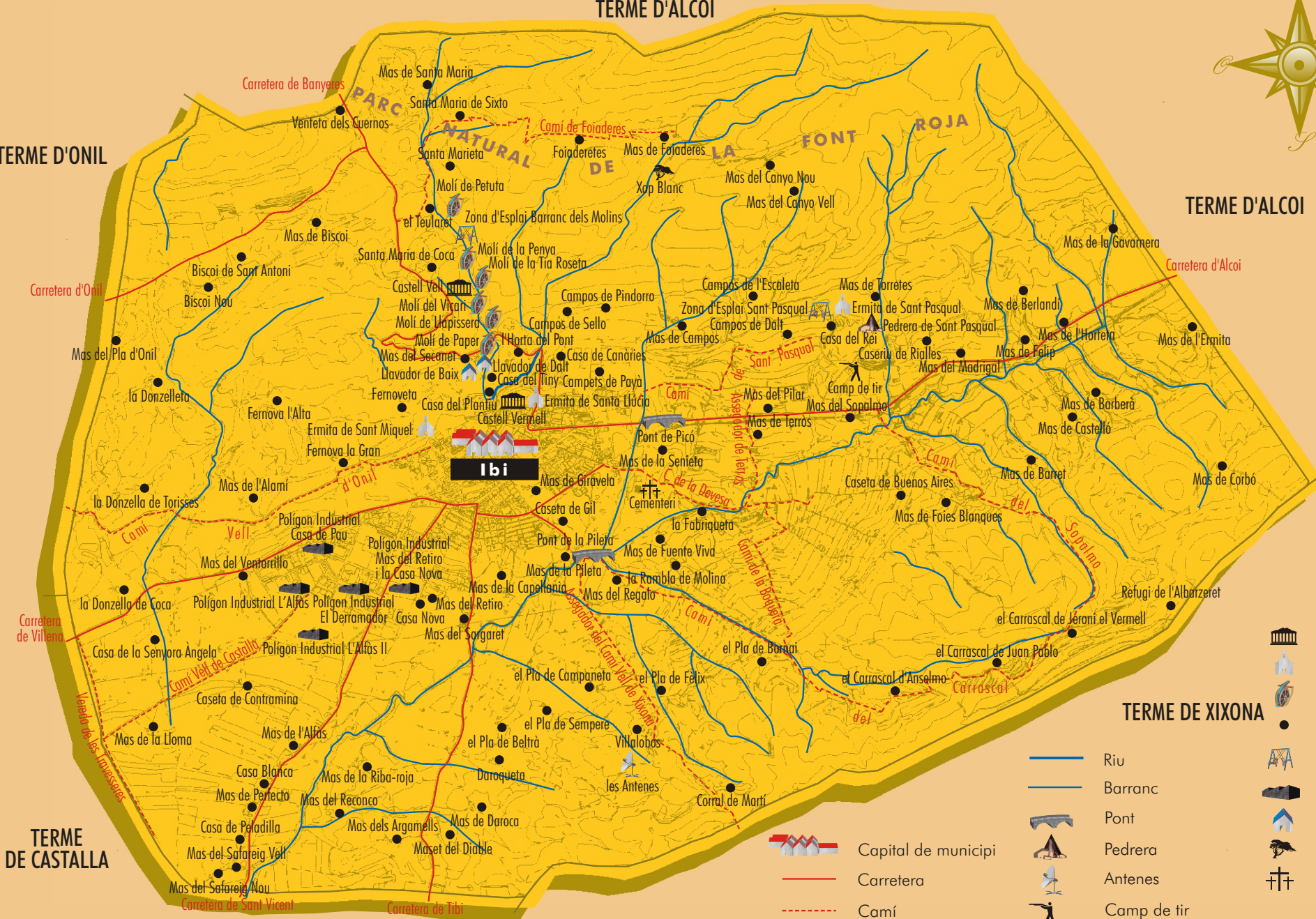
# Presència humana

TERME D'ALCOI



TERME D'ONIL

TERME D'ALCOI



- Resta arqueològica
- Ermita
- Molí
- Mas, casa
- Zona d'esplai
- Polígon industrial
- Llavador
- Arbre singular
- Capital de municipi
- Cementeri
- PARC NATURAL

TERME DE XIXONA

- Riu
- Barranc
- Pont
- Pedrera
- Antenes
- Camp de tir

- Carretera
- Camí

TERME DE CASTALLA

Carretera de Sant Vicent Carretera de Tibi