

# TOPONÍMIA DELS POBLES VALENCIANS

LA SERRATELLA

LA PLANA ALTA



AJUNTAMENT DE  
SERRATELLA

ACADÈMIA VALENCIANA DE LA LLENGUA  
SECCIÓ D'ONOMÀSTICA

COORDINACIÓ I GESTIÓ  
Unitat de Recursos Tecnicolingüístics

RECALL I TEXT  
M. Teresa Àlvaro i Martí

DISSENY  
Vicent Almar

MAQUETACIÓ I GRAFISME  
Guillermo Tomás Lull

© Acadèmia Valenciana de la Llengua

Col·lecció: Onomàstica i Toponímia  
Sèrie: Toponímia dels Pobles Valencians  
la Serratella, 89

Editat per: Publicacions de l'Acadèmia Valenciana de la Llengua  
Av. de la Constitució, 284  
46019 València  
Tel.: 96 387 40 23  
Adreça electrònica: avl@gva.es

Amb la col·laboració de l'Ajuntament de Serratella

ISBN: 84-7890-764-5  
Depòsit legal: V-2251-2006  
Impressió: Gràfiques Vimar, SL

[www.avl.gva.es](http://www.avl.gva.es)

## LA SERRATELLA

Este municipi està situat entre les comarques de l'Alt Maestrat i la Plana Alta, al bell mig de la serra d'en Galceran. El terme municipal té una superfície de 18,8 km<sup>2</sup>; està comprés entre Albocàsser al nord-oest, les Coves de Vinromà, al sud-est i est, i la Serra d'en Galceran, al sud-oest.

El paisatge és muntanyós, amb grans desnivells; la vegetació és típicament mediterrània: alzines, romer, timó, espígol i altres plantes aromàtiques. El poble se situa a 800 metres d'altitud aproximadament; esta situació fa que el clima siga fresc i agradable a l'estiu, però fred a l'hivern. El punt més alt del terme és el que ocupa l'ermita de Sant Joan Nepomucé, a 937 metres d'altitud, des d'on hi ha unes bellíssimes vistes al mar.

La Serratella va pertànyer a Balasc d'Alagó entre 1235 i 1242; estava inclosa dins de la batlia de les Coves de Vinromà. Posteriorment passà a dependre de l'Orde de Calatrava fins que l'any 1294 s'incorporà als dominis de l'Orde del Temple. L'any 1319, arran de la supressió d'esta orde, fou incorporada a la de Montesa, a la qual va pertànyer fins a l'abolició dels senyorius en el segle XIX.

Quant a l'evolució de la població, hi ha una sèrie de dades representatives: l'any 1646 tenia 100 habitants i el 1900 aconseguí el seu màxim històric amb 700 serratellans; durant el segle XX el descens de la població va ser acusat fins a l'actualitat en què té 91 habitants. Les activitats econòmiques estan dedicades únicament a l'agricultura i a la ramaderia, però té un gran futur com a seu de turisme rural.

La Serratella és una població menuda en la qual destaca l'harmonia de les cases i dels seus carrers, la tranquil·litat de la gent i el verd fosc del paisatge muntanyós. Es pot visitar l'església parroquial en honor a l'arcàngel Sant Miquel, que fou construïda entre el final del segle XVIII i el principi del segle XIX; l'edifici mostra una façana de reminiscències neoclàssiques i un campanar de planta octogonal. Són també interessants els voltants de l'ermita de Sant Joan Nepomucé —conjunt d'edificacions de la segona mitat del segle XVIII—, situada a tres quilòmetres aproximadament de la població, en direcció a Albocàsser, des d'on es veuen les illes Columbretes, per un costat, i Culla, Ares i Albocàsser, per l'altre. També destaquen altres paratges naturals dins del terme de la Serratella, com ara la Font de la Figuera, la qual abastix el poble d'aigua, situada a dos quilòmetres del nucli urbà pel camí del cementeri, i la Font del Rotador, a tres quilòmetres per la carretera de la Torre d'en Doméneç.

Pel que fa a les festivitats més importants, destaquen: la romeria a l'ermita de Sant Joan Nepomucé, el Dilluns de Pasqua de Resurrecció, i les festes d'agost, en honor a sant Miquel.

## ELEMENTS FÍSICS I POBLAMENT

### Orografia

la Bastida  
Penya Paredada

Serra d'en Galceran  
Tossal Gros

### Hidrografia natural

Barranc d'Orenga  
Barranc de l'Espigolada  
Barranc de l'Ullastrar  
Barranc de les Voltes  
Barranc del Quarto

Barranc del Rotador  
Barranc del Toll de la Caldera  
Bassa de les Lloses  
Font del Mas de Villalonga  
Font del Rotador

### Hidrografia artificial

Bassa del Molí  
Depòsit de l'Aigua

Pou de la Font de Llorenç

### Poblament

Caseta de la Font de la Figuera  
Caseta dels Censos  
els Masets  
la Serratella  
Mas d'en Rasos  
Mas d'Orenga  
Mas de Custodio  
Mas de Gabriellet  
Mas de l'Algar  
Mas de l'Embrossada  
Mas de l'Ullastrar  
Mas de la Portera  
Mas de la Solaneta  
Mas de les Covarxelles

Mas de les Vinyes  
Mas de Parreta  
Mas de Pere  
Mas de Quelo  
Mas de Selma  
Mas de Torreta  
Mas de Villalonga  
Mas del Cap de la Mola de Baix  
Mas del Cap de la Mola de Dalt  
Mas del Corralet  
Mas del Parralet  
Mas dels Noguerets  
Mas dels Serrans  
Maset del Torrent

## PRESENCIA HUMANA

### Partides i paratges

el Cap de la Mola  
el Carrascal  
el Castellar  
el Cingle  
el Llentisclar  
el Mas Nou  
el Povàs  
el Quarto  
el Rotador  
el Tossalet  
els Avencs  
els Bovalars  
els Cormullers  
els Noguerets  
l'Ereta

l'Ullastrar  
la Ballestera  
la Carrasca Grossa  
la Font de la Figuera  
la Font de Llorenç  
la Talaia  
les Algades  
les Covaxelles  
les Embrossades  
les Figueretes  
les Fontanelles  
les Planelles  
les Roques de la Solaneta  
les Serrades  
los Censos

### Vies de comunicació

Camí de la Font de la Figuera  
Camí de la Fonteta dels Horts  
Camí de la Lloma  
Camí de la Lloma de Sant Joan  
Camí de la Torre  
Camí de les Deveses


Camí de Sant Pau  
Camí del Mas d'en Rasos  
Camí del Nogueret  
Camí dels Avencs  
Carretera d'Albocàsser  
Carretera de la Torre d'en Doménec






### Altres llocs d'interés

Cementeri  
Ermita de Sant Joan Nepomucé  
Molí del Regall

Piscina municipal  
Repetidor de televisió


# Elements físics i poblament



-  Capital de municipi
-  Carretera
-  Barranc
-  Muntanya
-  Cingle
-  Font
-  Depòsit, pou
-  Bassa
-  Mas, casa

**SERRA**

# Presència humana



TERME DE LA SERRA D'EN GALCERAN

TERME DE LES COVES DE VINROMÀ

-  Capital de municipi
  -  Carretera
  -  Camí
  -  Barranc
  -  Molí
  -  Ermita
  -  Instal·lacions esportives
  -  Cementeri
  -  Repetidor de televisió
-  Paratge
  -  Partida