

TOPONÍMIA DELS POBLES VALENCIANS

LA VALL DE SEGÓ

EL CAMP DE MORVEDRE



ACADEMIA
VALENCIANA
DE LINGÜÍSTICA



AJUNTAMENT
DE QUARTELL



AJUNTAMENT
DE FAURA



AJUNTAMENT DE
QUART DE LES VALLS



AJUNTAMENT DE
BENIFAIRO DE LES VALLS



AJUNTAMENT
DE BENAUTES

ACADÈMIA VALENCIANA DE LA LLENGUA
SECCIÓ D'ONOMÀSTICA

COORDINACIÓ I GESTIÓ
Unitat de Recursos Tecnicolingüístics

RECULL I TEXT
Maria-Josep Vilar i Campos
Míriam Badia i Faubell
Joan-Baptista Martí i Escobar

DISSENY
Vicent Almar

MAQUETACIÓ I GRAFISME
Guillermo Tomás Lull

© Acadèmia Valenciana de la Llengua

Col·lecció: Onomàstica i Toponímia
Sèrie: Toponímia dels Pobles Valencians
La Vall de Segó, 117

Editat per: Publicacions de l'Acadèmia Valenciana de la Llengua
Av. de la Constitució, 284
46019 València
Tel.: 96 387 40 23
Adreça electrònica: avl@gva.es

Amb la col·laboració dels Ajuntaments de Benavites, Benifairó de les Valls, Faura, Quart de les Valls i Quartell.

ISBN: 978-84-482-4815-4
Depòsit legal: V-1611-2008
Impressió: Graphic 3

www.avl.gva.es

LA VALL DE SEGÓ (BENAVITES, BENIFAIRÓ DE LES VALLS, FAURA, QUART DE LES VALLS I QUARTELL)

Les muntanyes que envolten la vall de Segó, també coneguda com *les Valls*, li donen una particular forma de ferradura oberta a la mar. La subcomarca natural, que està inclosa en el Camp de Morvedre, entre el castell d'Almenara i el de Sagunt, està protegida d'una banda per la serra d'Espadà i de l'altra, per la mar Mediterrània. El territori té un poc més de 21 km² i està poblat per unes 8.000 persones, de les quals 636 viuen a Benavites; 1.977, a Benifairó de les Valls; 3.177, a Faura; 1.087, a Quart de les Valls, i 1.417, a Quartell.

Situats dins d'estes terres fèrtils topem al nord amb les muntanyes d'Almenara i al sud, amb el pic dels Corbs o de l'Aixeve de Sagunt. I entre estos dos elements orogràfics, mirant cap a ponent i formant un semicercle, contemplem una sèrie de xicotetes muntanyes o pujols que envolten la nostra vall. Les més importants de nord a sud són: les Covatelles, la Frontera, el Coronat, la lloma Llarga, el Salt del Cavall, Vora Junta, la Creu, el Tabalet, el Cuquello, la Rodana, la Pedrera, l'Aixeve o pic dels Corbs i algunes altres, totes d'escassa altura.

El paisatge és ric i variat. Així, podem trobar des de xicotets boscs, sobretot de pins i carrasques, en les muntanyes de ponent, fins a marjals de cultiu al costat de la mar. I enmig d'estos dos tipus de vegetació tan distinta, senyoreja en la nostra vall el taronger entre una gran varietat d'arbres fruiters.

L'activitat econòmica de les Valls gira al voltant de l'agricultura, encara que en els últims anys hi ha en marxa un interessant projecte industrial. Tradicionalment, els cultius essencials en esta zona eren les garroferes, els ametlers i les oliveres en les parts més altes, les vinyes en els vessants de les muntanyes, els tarongers en l'horta i l'arròs en les marjals. Però més recentment, la fisonomia d'este paisatge ha sofrit modificacions importants. El taronger ha substituït els cultius de secà i ha ocupat xicotetes porcions de marjal i grans extensions muntanyenques. En les marjals, l'arròs ha sigut substituït per una gran varietat d'hortalisses, verdures i inclús alguna fruita, entre les quals destaquen la tomata, la bajoca i els melons de tot l'any.

La privilegiada situació de la vall de Segó ha donat lloc al llarg de la història a assentaments de diversos pobles. S'han trobat en les nostres muntanyes restes del neolític i de l'edat de bronze. Els ibers s'instal·laren en la plana per a beneficiar-se de l'aigua d'una gran font natural (la font de la Vall de Segó, o de Quart). Famílies romanes benestants de Sagunt ocuparen la vall com a zona residencial; els romans van perfeccionar l'obra hidràulica existent i impulsaren l'agricultura, sobretot el cultiu de blat, oliveres i vinyes.

Amb el domini àrab es van crear diverses alqueries. Després de la Conquesta per Jaume I, els nuclis de població existents eren Benicalaf, Benavites, l'Alqueria de Rugama, l'Arab, l'Alqueria Blanca, Quartell, Quart, Santa Coloma, Benifairó, els Flares, la Garrofera, Quémalo, Faura, Rubau i Almorig. Però per distintes raons, principalment l'expulsió dels moriscs, alguns d'estos nuclis anaren despoblant-se i agrupant-se al voltant dels cinc que ara coneixem. Hui en dia, de totes les poblacions desaparegudes tan sols ha sobreviscut l'església de Benicalaf, algun molí i alguna alqueria; en canvi sí que se n'ha mantingut el nom per a denominar les partides rurals del territori que ocupaven.

ELEMENTS FÍSICS I ALTRES LLOCS D'INTERÉS

Orografia

el Cuquello	Muntanya de la Rodana
el Portell	Muntanya de Romeu
la Corralissa	Muntanya del Codoval
la Retoressa	Muntanya del Coronat
Lloma Llarga	Muntanyeta Blanca
Muntanya de l'Ombria	Pic de la Creu
Muntanya de la Caseta del Retor	Pic del Cuquello
	Pic del Tabalet

Hidrografia natural

Barranc de la Canaleta	Barranc del Codoval
Barranc de la Font	Barranc del Coronat
Barranc de la Font de Ribera	Barranc del Tabalet
Barranc de la Rodana	Séquia del Racó

Altres llocs d'interés

Cementeri	Mina d'algeps
Ermita de Santa Bàrbera	Molí de Baix
Ermita del Bon Succés	Molí de Dalt
Ermita del Crist de l'Agonia	Molí de l'Arab
Església de Benicalaf	Molí de Vent
Font de la Vall de Segó (o de Quart)	Parc de la Canaleta
Gasolinera	Polígon industrial
Instal·lacions esportives	Prensa
	Zona recreativa

PRESENCIA HUMANA

Poblament

Benavites	Faura
Benifairó de les Valls	Quart de les Valls
Casa del Malvinar	Quartell

Partides i paratges

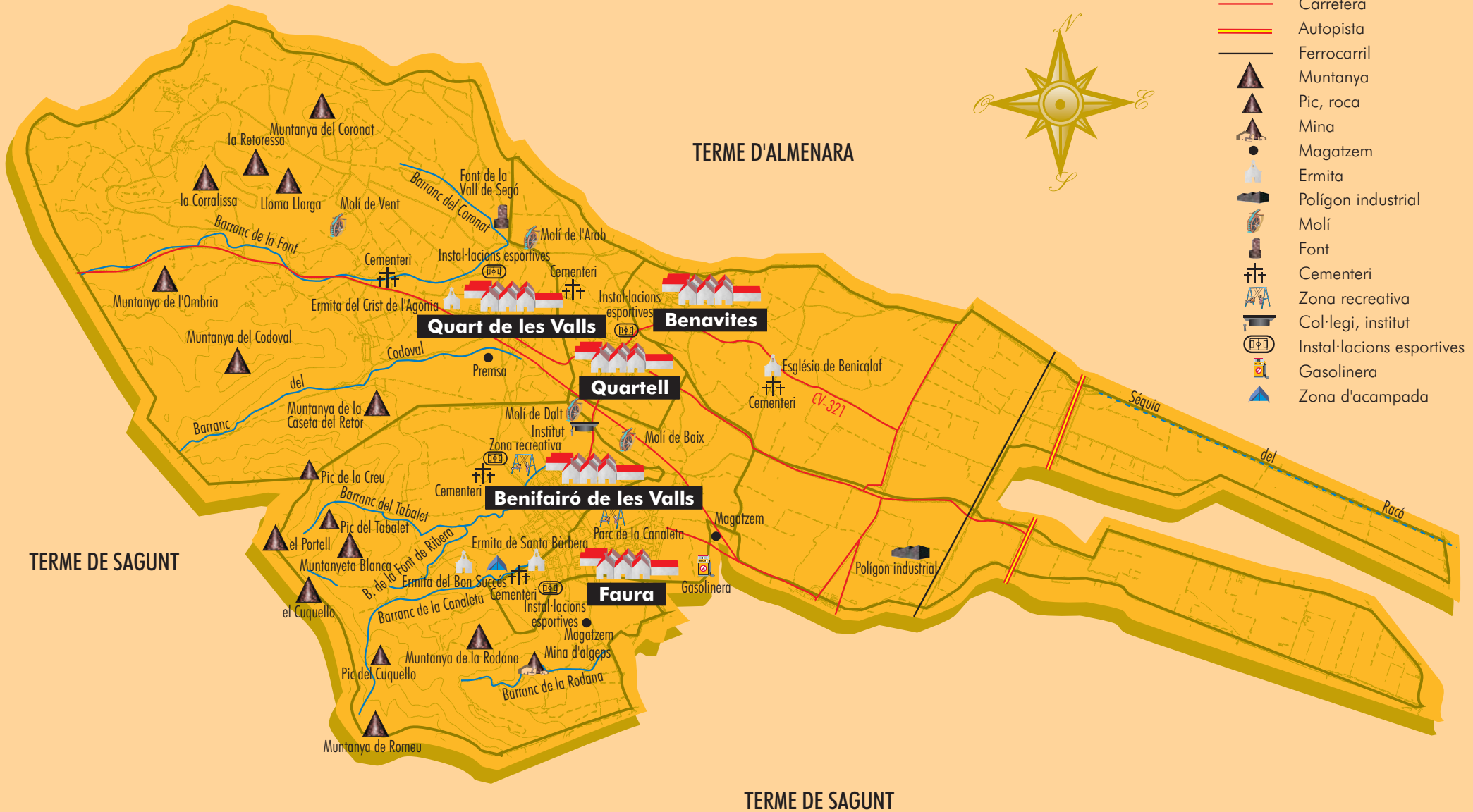
Almorig	l'Ombria (Benifairó)
Benicalaf	l'Ombria (Quart)
el Caicó	la Closa
el Censal	la Corralissa
el Codoval	la Creu
el Coronat	la Foia (Benifairó)
el Mansegar	la Foia (Quartell)
el Molí de Vent	la Garrofera
el Molló	la Pedrera
el Pla (Benifairó)	la Perpinyana
el Pla (Quart)	la Retoessa
el Pla de la Font	la Rodana
el Portell	les Barraques
el Quadro	les Basses
el Racó	les Forques
el Racó d'Amorós	les Gerretes
el Roll	les Marjaletes
el Septí	Partida de Baix
el Sestar	Partida de Dalt (Benavites)
Girau	Partida de Dalt (Faura)
l'Albarder	Quémalo
l'Alqueria Blanca	Rubau
l'Arab	Rugama
l'Era	Vora Junta

Vies de comunicació


Assagador de Benavites	Camí de Sorrana
Camí de Fontanelles	Camí del Codoval
Camí de l'Alcoholador	Camí del Coronat
Camí de l'Ermita	Camí del Cuquello
Camí de la Corralissa	Camí del Ferreret
Camí de la Font	Camí del Ramader
Camí de la Frontera	Camí del Tabalet
Camí de la Retoessa	Camí Estret
Camí de la Rodana	Camí Nou de Fontanelles
Camí de Morvedre	Camí Nou de la Corralissa
Camí de Santa Gemma	Camí Vell de Fontanelles
Camí de Sogorb	Camí Vell de Quart

Elements físics i altres llocs d'interés

TERME DE SAGUNT



- Capital de municipi
- Rambla, barranc
- Séquia, fila, roll
- Carretera
- Autopista
- Ferrocarril
- Muntanya
- Pic, roca
- Mina
- Magatzem
- Ermita
- Polígon industrial
- Molí
- Font
- Cementeri
- Zona recreativa
- Col·legi, institut
- Instal·lacions esportives
- Gasolinera
- Zona d'acampada



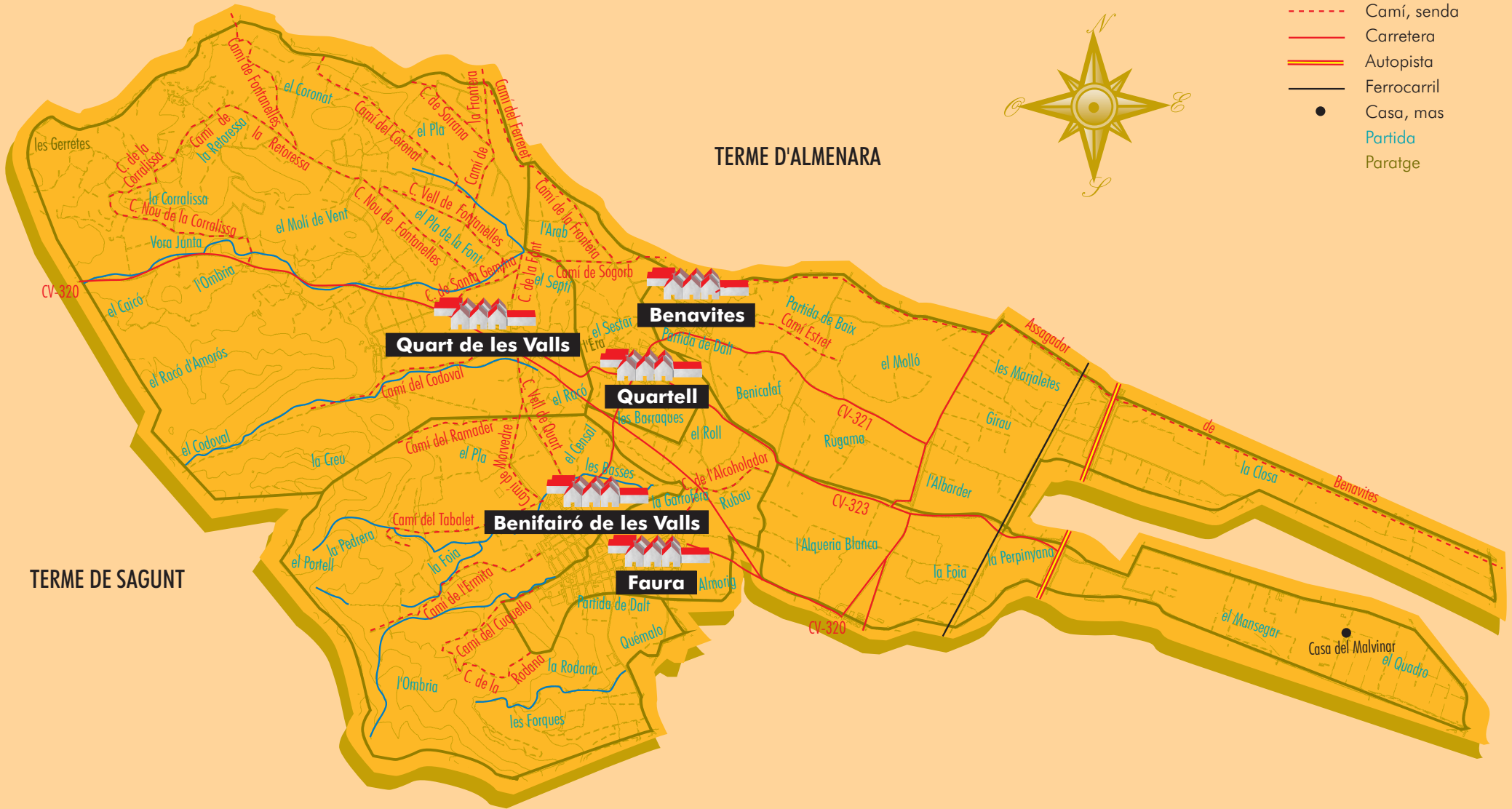
TERME D'ALMENARA

TERME DE SAGUNT

TERME DE SAGUNT

Presència humana

TERME DE SAGUNT



TERME D'ALMENARA

TERME DE SAGUNT

TERME DE SAGUNT

-  Capital de municipi
-  Rambla, barranc
-  Camí, senda
-  Carretera
-  Autopista
-  Ferrocarril
-  Casa, mas
-  Partida
-  Paratge

