

# TOPONÍMIA DELS POBLES VALENCIANS

P I C A S S E N T

L'HORTA



AJUNTAMENT  
DE PICASSENT

ACADÈMIA VALENCIANA DE LA LLENGUA  
SECCIÓ D'ONOMÀSTICA

COORDINACIÓ I GESTIÓ  
Unitat de Recursos Tecnicolingüístics

RECULL I TEXT  
Jordi-Vicent Alvir Ballester

DISSENY  
Vicent Almar

MAQUETACIÓ I GRAFISME  
Guillermo Tomás Lull

© Acadèmia Valenciana de la Llengua

Col·lecció: Onomàstica i Toponímia  
Sèrie: Toponímia dels Pobles Valencians  
Picassent, 48.

Editat per: Publicacions de l'Acadèmia Valenciana de la Llengua  
Av. de la Constitució, 284  
46019 València  
Tel.: 96 387 40 23  
Adreça electrònica: [avl@gva.es](mailto:avl@gva.es)

Amb la col·laboració de l'Ajuntament de Picassent

ISBN: 84-482-3942-3  
Depòsit legal: V-5161-2004  
Impressió: Gràfiques Vimar, SL

[www.avl.gva.es](http://www.avl.gva.es)

## PICASSENT

El terme municipal de Picassent és un dels més grans de la comarca de l'Horta (85,9 km<sup>2</sup> de superfície) i el més allunyat de la capital (17 km). Limita a llevant amb els termes de Silla i Almussafes; a tramuntana, amb els termes d'Alcàsser i Torrent; a ponent, amb els de Montserrat i Llombai, i a migjorn, amb els de Benifaió i Alfarb. A diferència de la resta de termes de l'Horta, el paisatge de Picassent destaca per la presència de llomes i tossals. Els alts de la Guatleta, en la ratlla del terme de Llombai, amb 301 metres, són la cota màxima. Esta orografia presenta tres unitats geològiques diferents: al sud-oest, els materials cretàtics de l'anticlinal del Besori, que donen el paisatge més abrupte del terme; de nord-oest a sud-est, els alterons miocens formen una dorsal que des dels Racons passant per les penyes Males i l'Alter, arriba fins a Espioca, i en tercer lloc, els materials quaternaris que formen la depressió del Devadillo-Terrabona i els plans del nord-est del terme: els Garroferals, els Olivars... A l'oest del terme hi ha l'aflorament diapíric dels alpegs miocènics de Millerola, l'explotació dels quals és molt antiga; l'alabastre que adorna la façana del palau del Marqués de Dosaigües de València procedix de les seues pedreres.

El barranc de Picassent, format per la unió de diversos barrancs, drena la part nord del terme i el barranc Fondo, la part més meridional. Els dos desaigüen a l'Albufera de València.

Excepte els tossals més abruptes, coberts de pins i matolls, tot el terme està cultivat. Antigament hi predominaven els conreus de secà; únicament la séquia de les Fonts de Millerola regava algunes terres al voltant del poble. La construcció de la séquia Real del Xúquer a l'acabament del segle XVII transformà en regadiu les terres (180 ha) de llevant del terme. Cavanilles, coetani d'eixa efemèride, descriu un paisatge on predominen els conreus del secà: "garroferes, a les partides del Devadillo i Terrabona, vinyes, oliveres, blat..."

El paisatge agrari actual és un tarongerar continu que ocupa partides senceres de l'antic secà picassentí, transformat en regadiu, gràcies a l'aprofitament de l'aigua del subsòl.

El sector agrari, antany majoritari, hui sols representa un 17,3% de la població activa. El motor actual de l'economia picassentina és el sector industrial i de la construcció. El polígon industrial, situat a la dreta del barranc, en la proximitat de la cruïlla de les carreteres Silla-Torís i la A-7, concentra l'activitat industrial. En la partida de la Coma també s'han instal·lat diverses indústries al llarg de la N-340.

L'augment demogràfic és constant des del segle XVIII; la població s'ha duplicat en la segona mitat del segle XX (actualment Picassent té una població de 16.769 habitants) a causa de l'increment de l'activitat econòmica, la immigració i la proliferació de zones residencials per tot el terme: el Pedregal, Sant Francesc, l'Omet, la Coma, el Pinar, el Tancat de l'Alter, l'Alteró de Mompoi, la Mare de Déu, Sant Ramon, Sant Josep... El ferrocarril de via estreta de València a Castelló de la Ribera, que travessa el terme de nord-est a sud-oest, té estació a Picassent i baixadors a Sant Ramon, la Font de l'Omet i Espioca.

Les restes més antigues trobades en la zona del Molló de l'Almud i l'avenc de l'Àguila corresponen a l'edat del bronze; d'època romana són les trobades en el mas dels Foresos i en el nucli urbà. La torre islàmica d'Espioca, de planta quadrada, guaita l'horitzó sobre una lloma vora la N-340; probablement esta torre fou construïda durant el període almoràvit en el segle XI.

Durant la dominació musulmana, Picassent i Espioca foren alqueries dependents de la ciutat de València. En 1237 Jaume I féu donació de l'alqueria de Picassent al cavaller aragonés Roderic Sabata, i en 1364 Pere III donà la jurisdicció senyorial de la baronia de Picassent a Pere Boil. Fou lloc de moriscs fins a l'expulsió en 1609. La carta de població dels nous pobladors cristians fou atorgada el 1611.

L'actual església parroquial, dedicada a Sant Cristòfol, fou construïda els anys 1676-1755 i, a instàncies del sacerdot morellà Miquel Carbó, el santuari de la Mare de Déu de Vallivana, patrona de la vila, l'any 1738.

Segons alguns autors, el topònim *Picassent* ve d'un antropònim llatí, i *Millerola*, segons l'historiador Febrer Romaguera, vindria d'una VILLAM MILLIARULLAM, que faria referència a la fabricació de *miliaris* en les seues pedreres.

## ELEMENTS FÍSICS I SISTEMES DE REG

### Orografia

Alteró de Mompoi  
Alts de la Guatleta  
Clot de Bomberri  
Clot de les Tortugues  
Clot del Marquesot  
Clotxes de Lluch  
Cova de Jaume la Pesa  
Cova de l'Àguila  
el Pallús  
el Pla  
els Escopalls  
Estrets de la Cova Fumada  
Estrets de Morredondo  
Foia de la Coma  
l'Almud  
l'Alter  
la Contienda  
la Cova de Baltasar  
la Cova Fumada

la Creueta  
la Pedrera  
les Penyes Males  
les Penyetes  
Lloma d'Espioca  
Lloma del Barranc dels Aspres  
Lloma del Llicenciat  
Millerola  
Molló de l'Almud  
Molló Rodat  
Morredondo  
Pla de l'Aljub  
Pla de la Soroixa  
Pla de les Clotxes  
Pla de Morredondo  
Pla de Terrabona  
Pla del Devadillo  
Pla dels Olivars

### Hidrografia

Barranc de Don Fèlix  
Barranc de l'Aigua Salada  
Barranc de l'Albarder  
Barranc de l'Hortolà  
Barranc de la Canyada de  
l'Alcaldet  
Barranc de la Canyada de la  
Sisca  
Barranc de la Canyada Gran  
Barranc de la Cova Fumada  
Barranc de la Font del Gegant  
Barranc de la Guatleta

Barranc de les Carboneres  
Barranc de Millerola  
Barranc de Picassent  
Barranc de Telilles  
Barranc del Corral de Gadea  
Barranc del Realon  
Barranc dels Aspres  
Barranc dels Felipons  
Barranc dels Garroferals  
Barranc Fondo  
el Toll  
Font de l'Omet

## Sistema de Reg

Aljub de la Mare de Déu  
Aljub del Marge  
Aljub del Xocolater  
Canal Xúquer-Túria  
Fesa de Barrina  
Fesa de Bernat  
Fesa de Reies  
Fesa del Romaní  
Motor d'Elisa  
Motor de Barrals  
Motor de Bolea  
Motor de Fabregat  
Motor de Grill  
Motor de l'Alé  
Motor de la Baronessa  
Motor de la Milagrosa

Motor de la Pedrera  
Motor de la Puríssima  
Motor de Romero  
Motor de Sant Blai  
Motor de Sant Cristòfol  
Motor de Sant Josep  
Motor de Sant Miquel  
Motor de Sant Vicent  
Motor de Vila  
Motor del Notari  
Motor del Pla de l'Aljub  
Motor del Poliol  
Planta d'Aigües Potables  
Séquia de la Foia  
Séquia del Romaní  
Séquia Real del Xúquer

## PRESENCIA HUMANA

### Poblament

Casa de Bolea  
Casa de Guaita  
Casa de Jaumet  
Casa de Reinal  
Casa de Vila  
Casa Roja  
Cases de l'Alé  
Cases del Motor de Romero  
Caseta Carrillo  
Caseta de Clara  
Caseta de Guardallonga  
Caseta de la Guatleta  
Caseta de la Mare de Déu  
Caseta del Fuster  
Caseta del Melero

Caseta del Notari  
Corral d'Asensi  
Corral de Cabiró  
Corral de la Molinera  
Corral de l'Estirado  
Corral de les Penyetes  
Corral de Pasqual  
Corral del Racó  
Corral dels Escopalls  
Hort de Grill  
Hort de Marí  
Hort de Sant Cristòfol  
Hort de Santa Anna  
l'Aljub del Xocolater  
Mas d'Espioca

Mas de Millerola  
Mas de Reig  
Mas de Sabater  
Mas del Carme  
Mas del Devadillo  
Mas del Francés  
Mas del Marqués  
Mas dels Capellans  
Mas dels Foresos  
Picassent  
Urbanització Delícies del Realon  
Urbanització El Pedregal

Urbanització El Pinar  
Urbanització Els Racons  
Urbanització L'Alteró de Mompoi  
Urbanització La Coma  
Urbanització La Font de l'Omet  
Urbanització Mare de Déu  
Urbanització Sant Francesc  
Urbanització Sant Josep  
Urbanització Sant Lluís  
Urbanització Sant Ramon  
Urbanització Serra-Mar  
Urbanització Tancat de l'Alter

## **Partides i paratges**

el Devadillo  
el Mas de Dalt  
el Pinar  
el Pla  
el Poliol  
el Realon  
el Toll  
els Campets  
els Escopalls  
els Garroferals  
els Olivars  
els Quatre Camins de Terrabona  
els Racons  
els Tres Barrancs  
Espioca  
l'Aigua Salada  
l'Almud  
l'Horta de Torrent  
la Canyada de Cabiró

la Canyada de Guaita  
la Canyada de l'Alcaldet  
la Canyada de l'Hortolà  
la Canyada de la Sisca  
la Canayda del Segur  
la Canyada dels Codonyers  
la Canyada Redona  
la Coma  
la Cova Fumada  
la Font del Gegant  
la Guatleta  
la Mareta  
la Paridera  
la Serra  
la Soroixa  
les Covetes  
les Penyetes  
Morredondo  
Terrabona

## **Vies de comunicació**

A-7

Camí d'Almussafes

Camí de Benifaió  
Camí de la Canyada Gran  
Camí de la Coma  
Camí de la Cova Fumada  
Camí de la Creueta  
Camí de la Font de Telilles  
Camí de la Mare de Déu  
Camí de la Soroixa  
Camí de Llombai  
Camí de Sant Blai  
Camí de Terrabona  
Camí de Torrent

Camí del Cavalló  
Camí del Devadillo  
Camí del Molló Rodat (o de les Canyades)  
Camí del Pla  
Camí del Portitxol  
Camí del Toll  
Camí dels Carrils  
Camí Vell de Millerola  
Carretera de Montserrat  
Ferrocarri València-Cartagena  
FGV Bétera-Castelló de la Ribera

### **Altres llocs d'interés**

Baixador d'Espioca  
Baixador de l'Omet  
Baixador de Sant Ramon  
Centre Penitenciari de València  
Estació

Parc Natural de del Clot de les Tortugues  
Polígon industrial  
Sant Blai  
Torre d'Espioca



# Elements físics i sistema de reg

TERME MUNICIPAL DE TORRENT

TERME MUNICIPAL D'ALCÀSSER


TERME MUNICIPAL DE SILLA

TERME MUNICIPAL D'ALMUSSAFES












TERME MUNICIPAL DE LLOMBAI

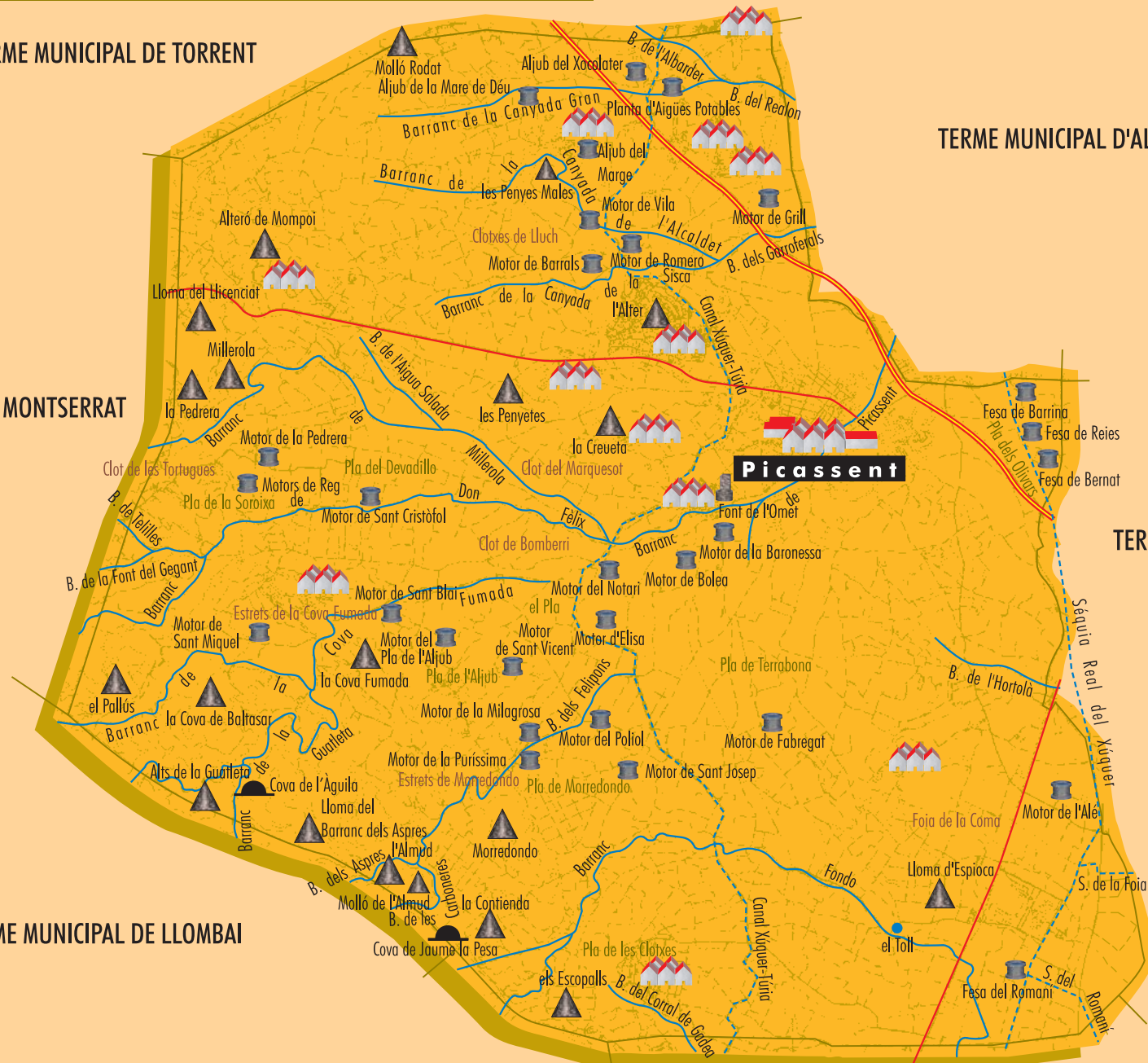
TERME MUNICIPAL D'ALFARB

TERME MUNICIPAL DE BENIFAÍO




TERME MUNICIPAL DE MONTSERRAT

-  Capital de municipi
-  Altres nuclis de població
-  Carretera
-  Séquia
-  Rambla, barranc
-  Muntanya
-  Pic, roca, etc
-  Depressió
-  Motor, obra hidràulica
-  Font
-  Toll
- B. Barranc
- Pla



# Presència humana



TERME MUNICIPAL DE TORRENT

TERME MUNICIPAL D'ALCÀSSER

TERME MUNICIPAL DE MONTSERRAT

TERME MUNICIPAL DE SILLA

TERME MUNICIPAL D'ALMUSSAFES

TERME MUNICIPAL DE LLOMBAI

TERME MUNICIPAL D'ALFARB

TERME MUNICIPAL DE BENIFAIÓ

-  Capital de municipi
-  Altres nuclis de població
-  Carretera
-  Camí
-  Rambla, barranc
-  Ferrocarril
-  Baixador
-  Centre penitenciari
-  Ermita
-  Polígon industrial
-  Castell
-  Mas, casa, corral
-  Camí
-  Hort, paratge
-  Partida
-  PARC NATURAL

