

# TOPONÍMIA DELS POBLES VALENCIANS

PILES

LA SAFOR



ACADÈ  
MIAVA  
LENCI  
ANADE  
LALLE  
NGUA



AJUNTAMENT  
DE PILES

ACADÈMIA VALENCIANA DE LA LLENGUA  
SECCIÓ D'ONOMÀSTICA

COORDINACIÓ I GESTIÓ  
Unitat de Recursos Tecnicolingüístics

RECALL  
Josep-Ramon Millet i Pons

TEXT  
Jesús E. Alonso López

DISSENY  
Vicent Almar

MAQUETACIÓ I GRAFISME  
Guillermo Tomás Lull

© Acadèmia Valenciana de la Llengua

Col·lecció: Onomàstica i Toponímia  
Sèrie: Toponímia dels Pobles Valencians  
Piles, 73

Editat per: Publicacions de l'Acadèmia Valenciana de la Llengua  
Av. de la Constitució, 284  
46019 València  
Tel.: 96 387 40 23  
Adreça electrònica: [avl@gva.es](mailto:avl@gva.es)

Amb la col·laboració de l'Ajuntament de Piles i del CEIC Alfons el Vell

ISBN: 84-482-4177-0  
Depòsit legal: V-4429-2005  
Impressió: Gràfiques Vimar, SL

## PILES

**P**ertany a la plana de l'Horta de Gandia i està situada en la mateixa escarpa, entre la costa i la terra ferma. El terme té una superfície de 3,90 km<sup>2</sup> i el nucli de població ha crescut a l'entorn de l'eix constituït per l'antic camí d'Oliva a Miramar.

El conreu de la terra ha sigut tradicionalment de regadiu i dedicat al monocultiu de la taronja. Piles rega de la séquia Comuna d'Oliva i d'alguns pous. Té fama d'haver-se constituït en un important centre exportador de taronja, als comerços del qual havien d'acudir des dels pobles veïns. En els segles XVIII i XIX va ser important la producció de seda. També ha sigut tradicional una xicoteta indústria metal·lúrgica i una certa activitat ramadera. Actualment, cal afegir l'activitat turística en la zona de la platja. Piles ha tingut una de les platges d'estiueig més familiars i entranyables, on es retroben molts dels emigrats a França que vénen temporalment.

Va ser una població musulmana que depenia del castell de Bairén. En el moment de l'expulsió dels moriscs, el 1609, tenia 110 cases; va quedar despoblada i, posteriorment, va ser repoblada per cristians. Experimentà un fort creixement en el segle XVIII i cap a l'any 1800 tenia un miler d'habitants. Des d'aleshores, encara que a ritme irregular, els ha duplicat al llarg del segle XX, a pesar de l'emigració cap a Amèrica i França. Actualment compta amb 2.303 habitants. La proximitat de Gandia i d'Oliva, més industrialitzats, afavorix que es troben llocs de treball en estes ciutats.

Va pertànyer als Verdeguer, als Pujades, als comtes d'Anna i als de Puñoenrostro. Cap al final de l'antic règim era el seu titular el comte de Cervelló, amb qui abundaren els pleits a principi del segle XIX.

En la platja podem observar la torre de guaita millor conservada de la costa saforenca, construïda l'any 1577 per a previndre els atacs dels pirates barbarescs. Hi havia altres torres similars a Oliva, de les quals no queden restes, al Grau, a Xeraco i a la Vall. Després de l'expulsió morisca perderen la seua funció principal, encara que no totalment, ja que les costes hauran de ser constantment vigilades, bé siga per motius sanitaris o fins i tot polítics. Al capdavant, són una frontera.

La parròquia, dedicada a santa Bàrbera, es desmembrà de Gandia el 1535, juntament amb els annexos de Rafelsineu, després despoblat, i Palmera. Hui depén de l'arxiprestat d'Oliva. Hi havia una ermita dedicada a sant Antoni Abat, ja desapareguda, on després es va fer el cementeri. Conserva documents des del segle XVII, molts d'estos relatius a Palmera. El llibre més antic és el registre de matrimonis del 1584, i la primera visita pastoral data del 1620. En l'arxiu municipal tan sols podem trobar documentació des del segle XX, però el registre civil es troba complet.

## PILES

### Hidrografia natural

Barranc del Beniteixir (o de Palmera)    Barranc de Benemís

### Hidrografia artificial

Motor de Bertomeu  
Motor de València  
Séquia de les Vinyes  
Séquia de Piles

Séquia del Molí  
Séquia del Racó  
Vall del Rei

### Poblament

Piles

Urb. Platja de Piles

### Partides

el Benemís  
el Racó  
els Marenys  
els Muntanyars  
els Secans  
la Bosca  
la Mota  
la Terra Nova  
la Torre

la Vela  
les Barraques  
les Margenades  
les Marjaletes  
les Penyetes  
les Tancades  
les Vinyes  
Maians

### Vies de comunicació

Camí de l'Alqueria de la Comtessa  
Camí de la Mar

Camí de la Torre  
Camí de les Tancades

Camí de Maians  
Camí de Piles a Miramar

Camí d'Oliva  
Carretera de Natzaret a Oliva


### **Altres llocs d'interés**

Cementeri  
Discoteca  
Fàbrica de Guillem

Molí de Torregrossa  
Torre de Piles

# Piles

MAR MEDITERRANI

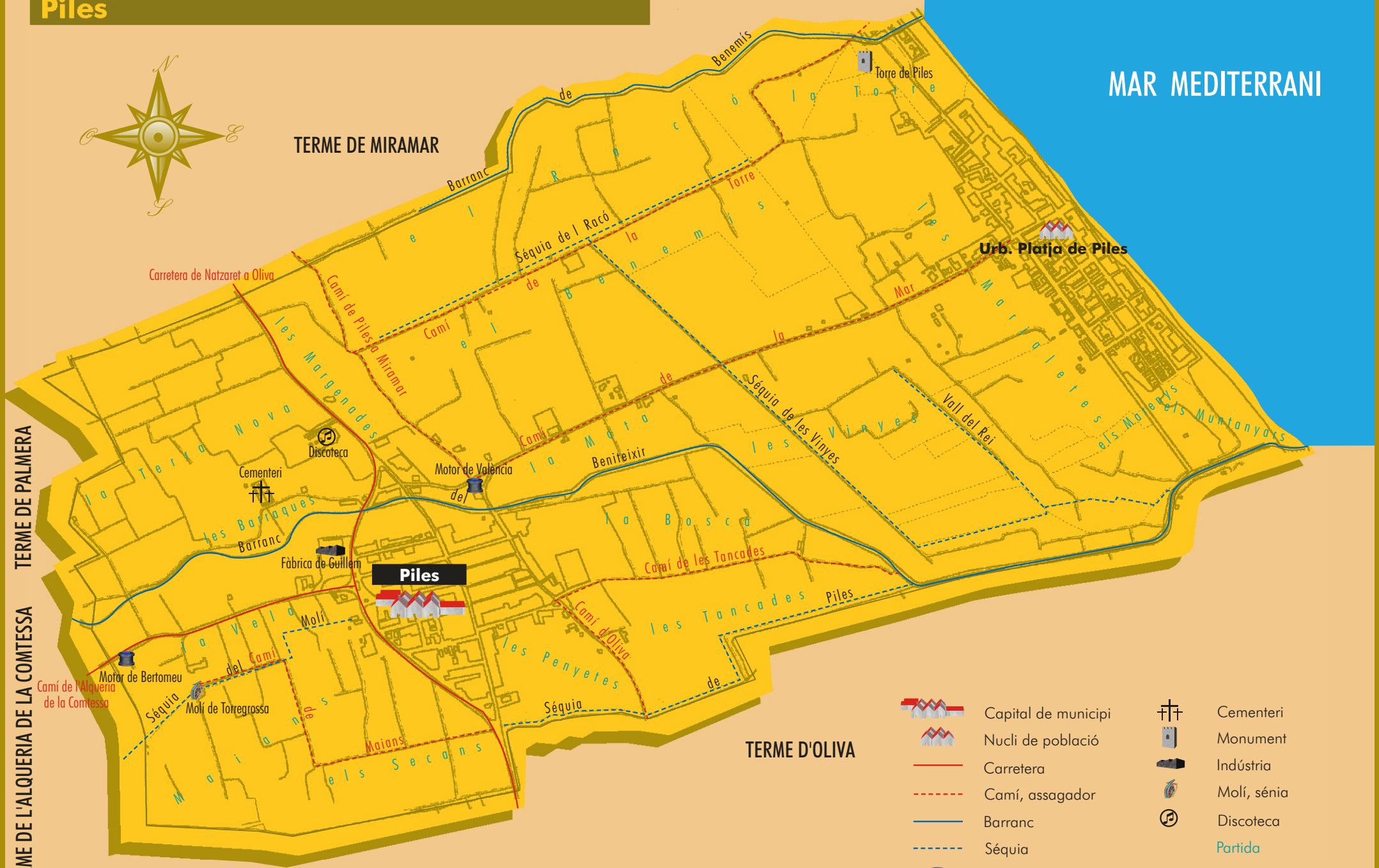















TERME DE MIRAMAR

TERME DE PALMERA

TERME DE L'ALQUERIA DE LA COMTESSA

TERME D'OLIVA



- |   |                     |   |             |
|---|---------------------|---|-------------|
|  | Capital de municipi |  | Cementeri   |
|  | Nucli de població   |  | Monument    |
|  | Carretera           |  | Indústria   |
|  | Camí, assagador     |  | Molí, sénia |
|  | Barranc             |  | Discoteca   |
|  | Séquia              |  | Partida     |
|  | Obra hidràulica     |   |             |

# La Safor

