

# TOPONÍMIA DELS POBLES VALENCIANS

**Tavernes de la Vall d'igna**

**La Safor**



ACADEMIA  
VALENCIANA  
DE LLINGÜA



AJUNTAMENT DE  
Tavernes de la Vall d'igna

ACADÈMIA VALENCIANA DE LA LLENGUA  
SECCIÓ D'ONOMÀSTICA

COORDINACIÓ I GESTIÓ  
Unitat de Recursos Tecnicolingüístics

RECULL  
Josep-Ramon Millet i Pons

TEXT  
Jesús E. Alonso López

DISSENY  
Vicent Almar

MAQUETACIÓ I GRAFISME  
Guillermo Tomás Lull

© Acadèmia Valenciana de la Llengua

Col·lecció: Onomàstica i Toponímia  
Sèrie: Toponímia dels Pobles Valencians  
Tavernes de la Vallidigna, 69

Editat per: Publicacions de l'Acadèmia Valenciana de la Llengua  
Av. de la Constitució, 284  
46019 València  
Tel.: 96 387 40 23  
Adreça electrònica: avl@gva.es

Amb la col·laboració de l'Ajuntament de Tavernes de la Vallidigna i del CEIC Alfons el Vell

ISBN: 84-482-3998-9  
Depòsit legal: V-1004-2005  
Impressió: Gràfiques Vimar, SL

[www.avl.gva.es](http://www.avl.gva.es)

## TAVERNES DE LA VALLDIGNA

La Valldigna constituïx una vall oberta a la mar, per l'est, i tancada per muntanyes, a l'oest. Des de la Barraca d'Aigües Vives, el pas del Portitxol dóna accés a este ventall obert que, emmarcat per la serra de Corbera, al nord, i pels contraforts del Mondúber, al sud, arriba fins a la mar. La població de Tavernes és la més oriental de totes les situades a la Valldigna i el seu terme és la part tradicionalment anomenada de la Foia Baixa.

Té una extensió de 49,20 km<sup>2</sup> i una població de 17.106 habitants. Limita amb els termes d'Alzira, Benifairó de la Valldigna, Cullera, Favara i Xeraco. El nucli urbà està situat entre la falda meridional de la muntanya de les Creus i el riu Vaca, la plana al·luvial del qual constituïx la part oriental del terme, que s'unix amb la mar a través de l'antiga marjal i de la devesa, abans poblada de pins, amb la seua platja arenosa.

El topònim fa referència a l'existència d'un lloc d'hostalatge en el camí que comunica la costa amb Alzira. Apareix documentat en singular en el segle XIV, *Taverna*, i en el segle XVI, *la Taverna*. Rep també la denominació de *la Vall*, d'on deriva el seu gentilici *vallers*.

En el barranc de Bolomor hi ha una cova que ha esdevingut clau per a explicar els antecedents poblacionals més antics de la Safor, superiors als dos-cents mil anys, durant el paleolític inferior. Restes d'un queixal, abundants ferramentes tallades i ossos d'espècies animals ja extingides permeten establir-ho així. També hi ha en el terme uns altres jaciments de períodes més recents.

La població és d'origen àrab i pertanyia a la jurisdicció del castell d'Alfàndec. Després de la conquesta cristiana, existien diversos llogarets en la zona, els noms dels quals es conserven encara com a nom de partides: *l'Ombria*, *el Massalari*, *el Ràfol* i *l'Alcudiola*. Exceptuant el Ràfol, la resta de llogarets estava poblada, majoritàriament, per musulmans. Però el nucli de població al voltant del qual s'ha constituït l'actual ciutat fou el de Gebal Cobra, on es concentrà la població, especialment després de l'expulsió dels moriscs, l'any 1609, i el consegüent despoblament dels altres llogarets. Va pertànyer al monestir de Santa Maria de Valldigna fins a la desamortització de 1835.

En les darrerries de l'antic règim i dirigida per l'oligarquia local, Tavernes va créixer intensament a la contra del monestir, del qual va arribar a constituir una espècie de contrapoder. A pesar del considerable augment de població, la diversificació social no va ser excessiva, amb una immensa majoria de llauradors.

La desaparició dels monjos va consolidar el seu paper capital a la Valldigna. De fet, la configuració urbana data sobretot del segle XIX.

En aquell segle, la població es duplicà i es fundaren l'hospital i altres infraestructures sanitàries i urbanes. Va ser el 1916 quan se li va concedir el títol de ciutat. No obstant això, la industrialització és relativament recent, del començament del segle XX. S'ha centrat en la comercialització de la fruita i la indústria de la fusta, que ha derivat en les actuals fàbriques de mobles. La carretera i el tramvia, realitats i símbols de desenvolupament, van esdevindre fites del darrer i del present creixement.

En les últimes dècades, Tavernes ha entrat de ple en la indústria turística. En la platja s'ha constituït un important nucli de població, que durant els mesos d'estiu s'ompli, en gran part, de pobladors de la comarca de la Ribera. Els espais naturals més remarcables, a més de la platja, són el Clot de la Font, brollador situat a dos quilòmetres del nucli urbà, el Mirador de la Valldigna, situat a 350 metres d'altitud, i l'alt de les Creus, a 580 metres, des d'on es veu una ampla panoràmica costanera.

La parròquia de Sant Pere Apòstol va ser erigida el 1535 quan s'independitzà de la del Ràfol. Llavors, la major part dels seus habitants eren encara moriscs. Les partides baptismals més antigues que es conserven daten del 1717, i els llibres de la parròquia de Sant Josep, del 1954. Hi havia les ermites de Sant Josep, del Santíssim Crist de la Sang i de Sant Llorenç. Actualment, esta última ha canviat d'emplaçament i s'ha traslladat a un lloc més pròxim al poble. L'arxiu municipal és ric, amb actes des de l'any 1724.

## ELEMENTS FÍSICS

### Orografia

Avenc de la Gerra	Pla de la Bassa del Xarco
Collado de la Senda de les Haques	Pla de la Foieta
Cova del Bolomor	Pla de la Granata
la Canal	Pla de les Creus
la Palma	Pla de Padur
les Creus	Pla del Bancal del Cavall
les Muntanyetes	Pla dels Cocons
les Taules	Pla dels Germanells
Lloma Llarga	Platja de la Goleta
Massís del Mondúber	Platja de Tavernes
Muntanyeta de Bellavista	Platja dels Marenys
Muntanyeta de Fèlix	Puntal de Paella
Muntanyeta de Rafel	Puntal del Massalari
Muntanyeta del Ràfol	Puntal dels Cocons
Pas d'Ubap	Puntal dels Germanells
Penya de Migdia	Serra de Corbera

### Hidrografia natural

Barranc de Cremades	Barranc del Ràfol
Barranc de l'Alcudiola	Barranc Redó
Barranc de l'Infern	el Clot de la Font
Barranc de l'Ull de Bou	Font de l'Alcudiola
Barranc de la Cadira	Font de la Granata
Barranc de la Caixa	Font de la Sangonera
Barranc de la Granata	Font del Bolomor
Barranc de les Fontetes de Cantus	Font del Canut
Barranc de Malet	Fontetes de Cantus
Barranc de Reig	la Canal
Barranc del Bolomor	Riu del Badell
Barranc del Calvari	Riu Vaca
Barranc del Cambro	Ullal de les Penyetes
Barranc del Cantalot	Ullal de Passiego
Barranc del Pla dels Germanells	Ullal del Conill
Barranc del Raboser	Ullal del Gat
Barranc del Raconàs	Ullal Gran

## Hidrografia artificial

Cisterna  
la Canal  
Motor de Blai  
Motor del Carnisser  
Motor del Massalari  
Motor del Ràfol  
Motor del Terme  
Séquia de l'Arbre  
Séquia de la Fontana  
Séquia de la Ratlla  
Séquia de la Tremuja  
Séquia de les Marjaletes  
Séquia de Part

Séquia de Ripoll  
Séquia de Vora Marina  
Séquia del Canyar  
Séquia del Golfo  
Séquia del Massalari  
Séquia del Mig  
Séquia dels Gats  
Séquia dels Punyalets  
Séquia Fonda  
Séquia Fonda de la Ratlla  
Séquia Mare  
Vapor de la Partida Nova

## PRESENCIA HUMANA

### Poblament

Casa d'Alfredo  
Casa de Coet  
Casa de Galiana  
Casa de Gallet  
Casa de la Cancana  
Casa de Llinares  
Casa de Mariano  
Casa de Mesquida  
Casa de Pardo  
Casa de Part  
Casa de Ricardo  
Casa de Sos  
Casa de Xaparro

Casa del Carnisser  
Casa del Mallorquí  
Casa del Molló  
Casa del Rull  
Casa del Garbós  
Corral de la Perrera  
Corral de Sala  
Tavernes de la Valldigna  
Urb. Platja de Tavernes  
Venta de Balí  
Venta de Borderia  
Venta de la Pelicana

### Partides i paratges

el Barranc de l'Infern  
el Bolomor  
el Calvari  
el Cambro

el Canyar  
el Golfo  
el Groguet  
el Mançanet

el Massalari  
el Molló  
el Moreral  
el Pas de la Galera  
el Pinsà  
el Pla  
el Portitxol  
el Racó  
el Racó d'Alberola  
el Racó de Bartolo  
el Racó de la Cova del Colom  
el Racó de Pardo (o de Reig)  
el Racó de Sala  
el Racó del Cementeri  
el Racó del Negret  
el Racó dels Rojos  
el Racó de Joana  
el Racó Redó  
el Raconàs  
el Ràfol  
el Reclau  
el Tancat  
el Terme  
el Terremoto  
el Teularet  
el Tol·lo  
el Vedat  
el Vergeret

els Covarxons  
els Marenys  
els Ullals  
l'Albelló  
l'Alcudiola  
l'Assagador  
l'Era del Forn  
l'Horteta del Molí  
l'Ombria  
la Caixa  
la Coma  
la Dula  
la Goleta  
la Illeta del Tol·lo  
la Roqueta  
la Sangonera  
la Torre  
la Tremuja Alta  
la Tremuja Baixa  
les Basses  
les Coves  
Marjaletes  
Ombria Alta  
Ombria Baixa  
Partida Nova  
Pla de la Figuera  
Vora Marina

## **VIES DE COMUNICACIÓ I ALTRES LLOCS D'INTERÉS**

### **Vies de comunicació**

Camí Alt del Cambro  
Camí Assagador  
Camí Baix del Cambro  
Camí de l'Era del Forn  
Camí de l'Estació  
Camí de l'Hort d'Herrera

Camí de l'Ombria  
Camí de l'Ombria Baixa  
Camí de la Fonteta d'Alcudiola  
Camí de la Forana  
Camí de la Séquia de la Bova  
Camí de la Séquia del Rastell

Camí de les Llenques  
Camí de les Roquetes  
Camí de Vora Marina  
Camí del Badell  
Camí del Barranc de l'Infern  
Camí del Canyar  
Camí del Conill  
Camí del Golfo  
Camí del Groguet  
Camí del Massalari  
Camí del Pas d'Ubap  
Camí del Pas de Blasco  
Camí del Pas de Cendra  
Camí del Pas de la Galera  
Camí del Pla  
Camí del Pla dels Germanells  
Camí del Pont del Creuer  
Camí del Portitxol  
Camí del Racó de Joana  
Camí del Racó Redó  
Camí del Raconàs

Camí del Riu Vaca  
Camí del Tancat  
Camí del Tol·lo  
Camí del Vapor  
Camí del Vedat  
Camí dels Marenys  
Camí Real  
Camí Vell de Benifairó  
Camí Vell de Favara  
Camí Vell de Gandia  
Carretera d'Alzira  
Carretera de la Calçada (o de  
la Mar)  
Ferrocarril València-Gandia  
Pont de Blasco  
Pont de la Ratlla  
Pont de Sant Llorenç  
Pont del Foradat  
Pont del Pas d'Ubap  
Pont dels Nou Ulls  
Senda del Pla de les Creus

### **Altres llocs d'interés**

Cementeri  
el Mirador  
el Ràfol  
els Castellets  
Ermita de Sant Llorenç

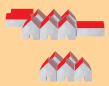
Estació  
Molí de Tonet  
Molí del Maltés  
Torre de Guaita



# Elements físics



MAR MEDITERRANI



Capital de municipi



Nucli de població



Riu



Rambla, barranc



Sèquia



Carretera



Camí



Muntanya



Pic, roca



Pas o port de muntanya



Font, ullal



Obra hidràulica



Platja



Pla



Depressió


**SERRA**

B. Barranc



Avenc, cova

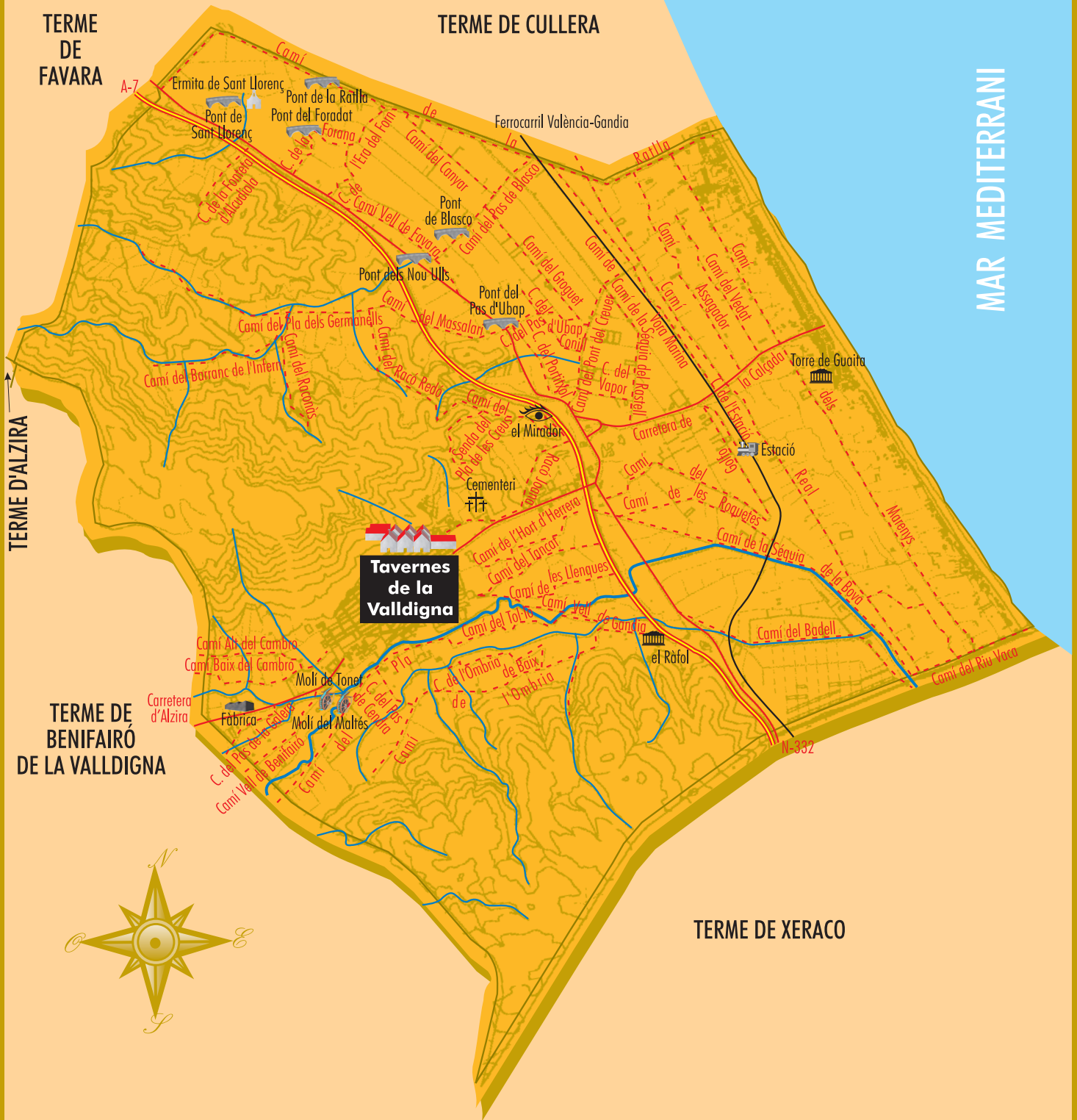
# Presència humana



-  Capital de municipi
-  Urbanització
-  Riu
-  Rambla, barranc
-  Carretera
-  Mas, casa

-  Partida
-  Paratge

# Vies de comunicació i altres llocs d'interés



- |  |                     |  |                        |  |         |
|--|---------------------|--|------------------------|--|---------|
|  | Capital de municipi |  | Molí                   |  | Fàbrica |
|  | Nucli de població   |  | Cementeri              |  | Pont    |
|  | Riu                 |  | Restes arqueològiques  |  | C. Camí |
|  | Rambla, barranc     |  | Estació de ferrocarril |  |         |
|  | Carretera           |  | Mirador                |  |         |
|  | Camí                |  | Ermita                 |  |         |